

SEZNAM DOKLADŮ

„Křižovatka II/110 x III/1103h, Benešov“

DOSS

1. KÚ Středočeského kraje, OŽP – vyjádření k PD, č.j. 121464/2017/KUSK ze dne 23.10.2017
2. KÚ Středočeského kraje, OD – stanovisko, č.j. 137508/2020/KUSK-DOP/Bry ze dne 6.10.2020
3. Město Benešov, odb. rozvoje města a správy majetku – vyjádření, spis. zn. ORMSM/XII/2017/Hr ze dne 6.12.2017
4. Město Benešov, OŽP – souhrnné vyjádření, č.j. MUBN/81350/2017/OOPLH ze dne 26.10.2017
5. Město Benešov, odb. výstavby a ÚP – stanovisko, č.j. MUBN/82963/2017/VÝST ze dne 1.11.2017
6. Krajské ředitelství policie Středočeského kraje, úz. odb. Benešov, DI – stanovisko, č.j. KRPS-315201-1/ČJ-2017-010106 ze dne 20.10.2017
7. Hasičský záchranný sbor Středočeského kraje, úz. odb. Benešov – stanovisko, ev.č. BN – 588 – 2/2017/PD ze dne 7.11.2017
8. Archeologický ústav AV ČR, Praha, v.v.i. – vyjádření, č.j. ARUP – 10960/2017 ze dne 11.10.2017
9. Krajská hygienická stanice Středočeského kraje, úz. pracoviště Benešov – stanovisko, č.j. KHSSC 43571/2020 ze dne 22. 9. 2020
10. Agentura logistiky, reg. stř. vojenské dopravy HK – stanovisko, č.j. MO 208491/2017-5512HK ze dne 14.10.2017
11. Ministerstvo obrany ČR, OOÚZ – stanovisko, zn. 98002/2017-8201-OÚZ-PHA ze dne 11.12.2017
12. Státní pozemkový úřad – vyjádření, zn. SPU 155139/2018Haj ze dne 27.3.2018


SPRÁVCI IS

1. CETIN a.s. – vyjádření, č.j. 742270/19 ze dne 11.9.2020
2. ČEZ Distribuce a.s. – sdělení, zn. 0101371665 ze dne 31.8.2020
3. GasNet, s.r.o. – stanovisko, zn. 5001995676 ze dne 18.9.2019
4. Technické služby Benešov, s.r.o. – vyjádření, zn. 45/20/Mart. ze dne 25.8.2020
5. VHS Benešov, s.r.o. – vyjádření, zn. 11/09/2019/Ma ze dne 10.9.2019
6. Telco Pro Services, a.s. – sdělení, zn. 0201132432 ze dne 30.9.2020
7. ČEZ ICT Services, a.s. – sdělení, zn. 0700272407 ze dne 29.9.2020
8. NET4GAS, s.r.o. – vyjádření, zn. 7611/19/OVP/N ze dne 5.9.2019

9. T-Mobile Czech Republic, a.s. – vyjádření, zn. E41280/20 ze dne 29.9.2020
10. Vodafone Czech Republic, a.s. – vyjádření, zn. MW9910158797214761 ze dne 29.9.2020
11. České Radiokomunikace a.s. – vyjádření, zn. 0000083825 ze dne 30.9.2020
12. ÚVT Internet s.r.o. – vyjádření, č.j. 19253162 ze dne 6.4.2020
13. Nej.cz s.r.o. – vyjádření, zn. VYJNEJ-2020-04784-01 ze dne 6.10.2020
14. ČEPRO, a.s. – sdělení, č.j. 2020316914 ze dne 29.9.2020
15. Městská tepelná zařízení s.r.o. – vyjádření ze dne 11.10.2017
16. ALFA TELECOM s.r.o. – stanovisko ze dne 7.10.2020

Krajský úřad Středočeského kraje

ODBOR ŽIVOTNÍHO PROSTŘEDÍ A ZEMĚDĚLSTVÍ



V Praze dne: 23. 10. 2017
Číslo jednací: 121464/2017/KUSK
Spisová značka: SZ_121464/2017/KUSK
Vyřizuje: Mgr. Lucie Tučková/ I. 773
Značka: OŽP/Tuč

ATELIÉR PROJEKTOVÁNÍ
INŽENÝRSKÝCH STAVEB s.r.o.
Ohradní 24b
140 00 PRAHA 4 – MICHLE

Vyjádření k projektové dokumentaci pro územní řízení ke stavbě „Křižovatka II/110 x III/1103h, Benešov“

Krajský úřad Středočeského kraje, Odbor životního prostředí a zemědělství obdržel dne 9. 10. 2017 žádost společnosti Ateliér projektování inženýrských staveb s.r.o., Ohradní 24b, 140 00 Praha 4 - Michle, IČ: 61853267, o vydání stanoviska k projektové dokumentaci (zpracované 08/2017) pro územní řízení ke stavbě „Křižovatka II/110 x III/1103h, Benešov“.

Předmětem dokumentace pro územní rozhodnutí (DUR) stavby „Křižovatka II/110 x III/1103h, Benešov“ je rekonstrukce křižovatky stávajících komunikací, kdy jsou oproti současnému stavu pouze upraveny její parametry.

Stávající křižovatka bude rozšířena v mezích danými pozemky, upravením (rekonstrukcí a prodloužením) stávajících propustků a úpravou směrového oblouku na větví stávající II/110 tak, aby vyhovovala průjezdu dvou míjejících se nejrozměrnějších vozidel (uvažována je návěsová souprava). Dojde také k úpravě chodníků v ulici Černoletské. Stávající vozovka bude zesílena novými konstrukčními vrstvami tloušťky 350 mm, které nahradí odstraněné vrstvy vozovky. V souvislosti s rozšířením křižovatky bude nutné provést přeložky či úpravy inženýrských sítí. Nové křižovatce bude uzpůsobeno nové veřejné osvětlení.

Katastrální území pro stavbu: Benešov u Prahy, pozemky parc. č. 2319/23, /60, 2325/2, 2326/3, /5, 3400/1 – ostatní plocha, parc. č. 2319/7, /22 – ZPF, orná půda (parc. č. 2319/22 je přitom silnicí III/1103h).

K předloženému záměru Krajský úřad sděluje následující:

- **Z hlediska zákona č. 114/1992 Sb., o ochraně přírody a krajiny, ve znění pozdějších předpisů** (Mgr. M. Pátková, I. 656)

Orgán ochrany přírody příslušný podle ustanovení § 77a odst. 3 a následujících tohoto ust. zákona č. 114/1992 Sb., tj. zejména k zvláště chráněným územím v kategorii přírodní památka a přírodní rezervace, nadregionálním a regionálním územním systémům ekologické stability, zvláště chráněným druhům rostlin a živočichů, **nemá k navrhovanému záměru „Křižovatka II/110 x III/1103h, Benešov“ připomínky.** Záměr řeší rekonstrukci stávající křižovatky stávajících komunikací na pozemcích parc. č. 2319/23, 2319/60, 2325/2, 2326/3, 2326/5, 3400/1, 2319/7 a 2319/22 v k. ú. Benešov u Prahy, kdy jsou oproti současnému stavu upraveny pouze parametry křižovatky.

Krajský úřad jako orgán ochrany přírody příslušný podle ust. § 77a odst. 4 písm. n) zákona č. 114/1992 Sb., konstatuje, že v souladu s ust. § 45i zákona č. 114/1992 Sb., lze **vyloučit významný vliv** navrhovaného záměru „Křižovatka II/110 x III/1103h, Benešov“ na

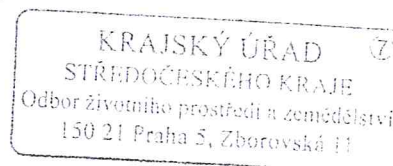
pozemcích parc. č. 2319/23, 2319/60, 2325/2, 2326/3, 2326/5, 3400/1, 2319/7 a 2319/22 v k. ú. Benešov u Prahy samostatně nebo ve spojení s jinými koncepcemi nebo záměry na příznivý stav předmětu ochrany nebo celistvost evropsky významných lokalit nebo ptačích oblastí, stanovených příslušnými vládními nařízeními. S ohledem na charakter a lokalizaci záměru se nepředpokládá možnost významného ovlivnění území soustavy Natura 2000, které jsou v kompetenci Krajského úřadu.

Odůvodnění: V blízkosti záměru cca 8 km severním směrem se nachází evropsky významná lokalita Dolní Sázava označená kódem CZ 0213068. Navrhovaná rekonstrukce stávající křižovatky stávajících komunikací, kdy jsou oproti současnému stavu upraveny pouze parametry křižovatky, nezasahuje do citované EVL, ani ji neovlivňuje. Z těchto důvodů plánovaný záměr nezakládá důvod k předpokladu, že dojde k působení na toto území soustavy Natura 2000.

- **Z hlediska zákona č. 100/2001 Sb., o posuzování vlivů na životní prostředí a o změně některých souvisejících zákonů, ve znění pozdějších předpisů (dále jen zákon) (Mgr. L. Tučková, l. 773)**

Orgán posuzování vlivů na životní prostředí příslušný dle § 22 písm. a) zákona č. 100/2001 Sb., o posuzování vlivů na životní prostředí a o změně některých souvisejících zákonů (zákon o posuzování vlivů na životní prostředí), ve znění pozdějších předpisů sděluje, že předložený projekt s ohledem na jeho parametry a umístění a při zachování uvedených parametrů a činností nebude mít významný vliv na životní prostředí, samostatně ani ve spojení s jinými významně neovlivní území evropsky významných lokalit nebo ptačích oblastí, a tedy **nepodléhá posouzení podle cit. zákona.**

Na základě posouzení předloženého projektu, jež navrhuje rekonstrukci křižovatky stávajících komunikací a úpravu jejích parametrů oproti současnému stavu, nedojde k rozšíření komunikace ve smyslu změny dopravního významu či určení a tím ke změně kategorie (rozumí se na kategorii vyšší) nebo k takové stavební úpravě, jejímž výsledkem je zvýšení počtu jízdních pruhů komunikace. Na základě předložených podkladů nebyly shledány potenciální negativní vlivy, které by nebylo možné řešit standardními technickými postupy a následným správním řízením. Nebudou ovlivněny chráněné části přírody podle zákona o ochraně přírody a krajiny, v území se nenacházejí biologicky cenné lokality. Z hlediska životního prostředí a při respektování navržených parametrů je možné záměr realizovat.



Ing. Josef Keřka, Ph.D.
vedoucí odboru životního prostředí
a zemědělství

Mgr. Ing. Hana Sv. 100
vedoucí odboru
posuzování vlivů
na životní prostředí

Příloha:

Projektová dokumentace

zpět oznamovateli

Krajský úřad Středočeského kraje

ODBOR DOPRAVY

Dokument je podepsán elektronickým podpisem	
Podepisující:	Ing. Martina Brychtová
Organizace, OJ:	Odbor dopravy
Sériové č. cert.:	22168644
Vydavatel cert.:	PostSignum Qualified CA 4
Datum a čas:	07.10.2020 17:19:57
Důvod:	
Místo:	

Praha: 06.10.2020
Číslo jednací: 137508/2020/KUSK-DOP/Bry
Spisová značka: SZ_137508/2020/KUSK/2
Oprávněná úřední osoba: Martina Brychtová
Značka: DOP/Bry

Krajská správa a údržba silnic

Středočeského kraje, p.o.

Zborovská 11

150 21 Praha 5

prostřednictvím

Ateliér projektování inženýrských
staveb, s.r.o.

06.10.2020

Křižovatka silnic II/110 x III/1103h, Benešov

Závazné stanovisko uplatňované v územním řízení z hlediska řešení silnic II. a III. třídy

Odbor dopravy Krajského úřadu Středočeského kraje obdržel 01.10.2020 žádost společnosti Ateliér projektování inženýrských staveb, s.r.o., sídlo Ohradní 1443/24b, Michle, 140 00 Praha 4, IČ: 61853267, z 29.09.2020, značka APIS-0279/2020, o vydání závazného stanoviska na stavbu s názvem „Křižovatka silnic II/110 x III/1103h, Benešov“ pro potřeby územního řízení.

Krajský úřad Středočeského kraje, Odbor dopravy, dle § 40 odst. 3 písm. f) zákona č. 13/1997 Sb., o pozemních komunikacích (dále jen „zákon o pozemních komunikacích“), ve znění pozdějších předpisů, jakožto správní orgán příslušný k uplatnění závazného stanoviska v územním řízení z hlediska řešení silnic II. a III. třídy vydává

souhlasné závazné stanovisko

na stavbu „Křižovatka silnic II/110 x III/1103h, Benešov“ z hlediska jím sledovaných zájmů.

ODŮVODNĚNÍ

Ateliér projektování inženýrských staveb, s.r.o., sídlo Ohradní 1443/24b, Michle, 140 00 Praha 4, IČ: 61853267, z 29.09.2020, značka APIS-0279/2020, požádal o vydání závazného stanoviska na stavbu s názvem „Křižovatka silnic II/110 x III/1103h, Benešov“ pro potřeby územního řízení. Investorem stavby je Krajská správa a údržba silnic Středočeského kraje.

Dle předložené dokumentace zpracované společností Ateliér projektování inženýrských staveb, s.r.o. se jedná o rekonstrukci stávající křižovatky silnice II. a III. třídy tvaru T, která je značně problematická z hlediska bezpečnosti silničního provozu. Stavba je navržena realizovat na pozemních p. č. 2319/23, 2319/60, 2325/2, 2326/3, 2326/5 a 3400/1, 2319/7 a 2319/22 k. ú. Benešov u Prahy. Dokumentací je navrženo rozšířit stávající křižovatku a upravit směrové oblouky na větví stávající II/110 tak, aby vyhovovala průjezdu dvou míjejících se vozidel. Jedná se tedy o úpravu stávající křižovatky, kdy oproti stávajícímu stavu jsou upraveny pouze její parametry. Dojde k záboru pozemků mimo komunikaci. Stavba si vynutí i přeložky sítí a vybudování nového chodníku a úpravu stávajícího.

Odbor dopravy Krajského úřadu Středočeského kraje neshledal z hlediska jím sledovaných zájmů (řešení silnic II. a III. třídy) důvody k uplatňování připomínek, jedná se o úpravu křižovatky, kterou má být odstraněn stávající nevyhovující stav. Neboť má navrhovanou stavbou dojít ke zlepšení stávajícího stavu, vydal souhlasné závazné stanovisko.

UPOZORNĚNÍ

Toto stanovisko nenahrazuje jiná případná povolení či závazná stanoviska (zejména dle ust. § 10) potřebná k realizaci akce dle zákona o pozemních komunikacích a dále nenahrazuje ani stanovení místní a přechodné úpravy provozu v souladu s ust. § 77 zákona č. 361/2000 Sb.

rukopis předního razítka

Martina Brychtová
odborná referentka silničního hospodářství

Obdrží: do datové schránky
žadatel prostřednictvím zmocněnce

Dokument je podepsán elektronickým podpisem	
Podpisující:	Středočeský kraj - Krajský úřad
Organizace, OJ:	Středočeský kraj
Sériové č. cert.:	22084762
Vydavatel cert.:	PostSignum Qualified CA 4
Datum a čas:	07.10.2020 17:20:07
Dávod:	
Misto:	



MĚSTO BENEŠOV
Masarykovo náměstí 100
256 01 Benešov

tel: 317 754 111
fax: 317 754 199
e-mail: mubene@benesov-city.cz
epodatelna@benesov-city.cz

MĚSTSKÝ ÚŘAD BENEŠOV
ODBOR ROZVOJE MĚSTA A SPRÁVY MAJETKU

ČÍSLO JEDNACÍ: MUBN/ /2017/ORMSM
SPIS. ZNAČKA: ORMSM/XII / 2017/Hr
VYŘIZUJE: Hrušková J.
TELEFON: 317 754 134
E-MAIL: hruskova@benesov-city.cz
DATUM: 06.12.2017
Vaše č.j. APIS-611/2017

Atelier projektování
Inženýrských staveb s.r.o.
Ohradní 24 b
140 00 Praha 4 Michle

Vyjádření - souhlas

Akce : „Křižovatka II/110x III/1103h, Benešov“
Investor : Středočeský kraj, Krajská správa a údržba silnic

Město Benešov nemá námitky k předložené projektové dokumentaci pro stavbu „Křižovatka II/110x III/1103h, Benešov“ a souhlasí se vstupem na pozemek ve vlastnictví města Benešov.

MĚSTO BENEŠOV
Masarykovo náměstí 100
256 27 BENEŠOV (20)

Mgr. Helena Kaňková
vedoucí Odboru rozvoje města a správy majetku





MĚSTSKÝ ÚŘAD BENEŠOV
Masarykovo náměstí 100
256 01 Benešov

tel: 317 754 111
fax: 317 754 199
e-mail: mubene@benesov-city.cz
epodatelna@benesov-city.cz

ODBOR ŽIVOTNÍHO PROSTŘEDÍ

ČÍSLO JEDNACÍ: MUBN/81350/2017/OOPLH
SPIS. ZNAČKA: OOPLH/8912/2017/HRM
VYŘIZUJE: Ing. Miroslava Hrušková - oprávněná úřední osoba
TELEFON: 317 754 198
E-MAIL: mhruskova@benesov-city.cz
DATUM: 26.10.2017

**Aletier projektování inženýrských
staveb, s.r.o.**
Ohradní 24b
140 00 PRAHA 4 - Michle

Souhrnné vyjádření odboru ŽP MěÚ Benešov k akci „Křižovatka II/110 x III/1103h, Benešov“.

Dne 09.10.2017 obdržel odbor ŽP Městského úřadu Benešov Vaši žádost o vyjádření k akci „Křižovatka II/110 x III/1103h, Benešov“. Jedná se o rekonstrukci stávající křižovatky stávajících komunikací.

Zadavatel : KSÚS Středočeského kraje, přísp. organizace, Zborovská 81/11, 150 21 Praha 5

K výše uvedené akci vydáváme následující stanovisko:

Vodoprávního úřadu dle zákona č.254/2001 Sb., o vodách :

Vodoprávní úřad nemá k předloženému návrhu připomínek.

Vyjádření dle zák. č. 185/2001 Sb., o odpadech v platném znění :

Z hlediska zákona o odpadech není k uvedenému návrhu námitek. S odpady vzniklými během stavby bude nakládáno v souladu s cit. zákonem o odpadech a souvisejícími předpisy.

Vyjádření dle zák. č. 114/1992 Sb., o ochraně přírody :

Bez připomínek.

Vyjádření dle zák. č. 289/1995 Sb., o lesích :

Bez připomínek.

Vyjádření dle zák. č. 201/2012 Sb., o ochraně ovzduší :

Při stavebních pracích bude minimalizována prašnost. Vozidla vyjíždějící ze staveniště na komunikaci musí být řádně očištěna, aby nedocházelo ke znečišťování ploch a komunikací. Případné znečištění komunikací musí být okamžitě odstraněno.

Vyjádření dle zák. č. 334/1992 Sb., o ochraně ZPF :

Je třeba podat samostatnou žádost dle § 9 cit. zákona o vynětí půdy ze ZPF. Tiskopis je ke stažení na www.benesov-city.cz ve složce „Odbor životního prostředí“ v sekci „Tiskopisy“.

Toto vyjádření nenahrazuje povolení ani souhlas ke stavbě podle zvláštních předpisů a není rozhodnutím dle předpisů o správním řízení.

Ing. Tomáš Heřmánek v.r.
vedoucí odboru životního prostředí
Městského úřadu Benešov

otisk úředního razítka

Obdrží :

Městský úřad Benešov, odbor výstavby a ÚP - zde

Městský úřad Benešov, odbor výstavby a ÚP, odd. silničního správ. úřadu - zde


www.benesov-city.cz

IČO 002 31 401

ČS a.s. Benešov, č. ú.: 19-0320035309/0800



Město Benešov je držitelem certifikátu ISO 9001



254/2017



MĚSTSKÝ ÚŘAD BENEŠOV
Masarykovo náměstí 100
256 01 Benešov

tel: 317 754 111
fax: 317 754 199
e-mail: mubene@benesov-city.cz
epodatelna@benesov-city.cz

ODBOR VÝSTAVBY A ÚZEMNÍHO PLÁNOVÁNÍ
Silniční správní úřad

ČÍSLO JEDNACÍ: MUBN/ 82963/2017/VÝST
SPIS. ZNAČKA: VÝST/75499/2017/HLC
VYŘIZUJE: Ing. Karel Hlaváček - oprávněná úřední osoba
TELEFON: 317 754 243
E-MAIL: hlavacek@benesov-city.cz
DATUM: 01.11.2017

1268/2017
J. Hlaváček
02. 11. 2017
52 279

Krajská správa a údržba silnic Středočeského kraje, příspěvková organizace, IČO 000 66 001, Zborovská č.p. 81/11, 150 00 Praha,
kterou zastupuje Ateliér projektování inženýrských staveb,s.r.o., IČO 618 53 267, Ohradní č.p. 1443/24b, 140 00 Praha

ZÁVAZNÉ STANOVISKO

K ÚZEMNÍMU ŘÍZENÍ

Městský úřad Benešov, Odbor výstavby a územního plánování, silniční správní úřad, jako příslušný Obecní úřad obce s rozšířenou působností (dále jen „správní orgán“), podle § 40 odst. 4 písm. d) zákona č. 13/1997 Sb., o pozemních komunikacích, v posledním platném znění (dále jen „zákon o pozemních komunikacích“), po posouzení žádosti, kterou dne 09.10.2017 podala

Krajská správa a údržba silnic Středočeského kraje, příspěvková organizace, Zborovská č.p. 81/11, 150 00 Praha,

(dále jen „stavebník“), ve věci stavby:

Křižovatka II/110 x III/1103h, Benešov

na pozemcích parc. č. 2319/23, 2319/60, 2325/2, 2326/3, 2326/5, 3400/1, 2319/7, 2319/22 v katastrálním území Benešov u Prahy (dále jen „stavba“),

vydává podle ustanovení § 149 odst. 1 a § 136 zákona č. 500/2004 Sb., správní řád, ve znění pozdějších předpisů toto **závazné stanovisko pro územní řízení:**

Pokud dojde v rámci SO 401 nebo SO 451 k přeložení vedení do silničního pozemku nebo tělesa, včetně chodníku, stavebník požádá příslušný silniční správní úřad (spolu s vyjádřením vlastníka komunikace) o povolení zvláštního užívání komunikace – umístění inženýrské sítě podle § 25 odst. 6 písm. d) zákona o pozemních komunikacích.

Na základě zaměření skutečného provedení stavby bude oddělen samostatný pozemek, na kterém bude umístěn SO 103 Chodník. Pozemek chodníku bude neprodleně po vydání kolaudačního souhlasu zapsán do evidence katastru nemovitostí podle přílohy 2 vyhlášky č. 357/2013 Sb., o katastru nemovitostí (katastrální vyhláška) jako druh pozemku: ostatní plocha, se způsobem využití: ostatní komunikace. Upozorňujeme, že obdobně je nutné řešit pozemky silnic č. II/110 a III/1103h.

Po nabytí právní moci územního rozhodnutí požádá stavebník o stavební povolení na stavební objekty SO 101, 102, 103, 301 náš úřad jako příslušný speciální stavební úřad podle § 40 odst. 4 zákona o pozemních komunikacích. Dokumentace pro stavební povolení, zpracovaná autorizovaným inženýrem pro dopravní stavby podle vyhlášky č. 146/2008 Sb., o rozsahu projektové dokumentace dopravních staveb, v platném znění, bude mimo jiné obsahovat návrh přechodných dopravních opatření v době výstavby a návrh trvalého dopravního značení.

Umístění nového trvalého dopravního značení, včetně případného posunu stávajícího značení, bude stanoveno naším úřadem samostatně podle § 77 zákona č. 361/2000 Sb., o provozu na pozemních komunikacích a o změnách některých zákonů. Žádost o stanovení místní úpravy provozu bude předložena našemu úřadu minimálně 2 měsíce před podáním žádosti o vydání kolaudačního souhlasu na stavbu. Nebude-li dopravní značení osazeno dle stanovení, nelze vydat kolaudační souhlas na stavbu.

Při splnění podmínek uvedených v tomto závazném stanovisku souhlasíme s vydáním územního rozhodnutí na stavbu.

Závazné stanovisko v územním řízení z hlediska řešení silnic II. a III. třídy uplatňuje podle § 40 odst. 3 písm. f) zákona o pozemních komunikacích příslušný Krajský úřad. O vydání závazného stanoviska bude tudíž požádán Krajský úřad Středočeského kraje, Odbor dopravy.

Odůvodnění

Předložená projektová dokumentace, zpracovaná APIS, s.r.o. (Ing. Josef Jírotka), srpen 2017, řeší návrh stavebně technických úprav křižovatky silnic č. II/110 x III/1103h. Stávající křižovatka bude rozšířena, dojde k úpravě stávajících propustků a dalších prvků odvodnění, prodloužení stávajícího chodníku.

Záměr byl posuzován z hlediska souladu se zákonem o pozemních komunikacích a jeho prováděcí vyhlášky č. 104/1997 Sb., kterou se provádí zákon o pozemních komunikacích. Správní orgán je zároveň speciálním stavebním úřadem ve věcech silnic II. a III. třídy, místních komunikací a veřejně přístupných účelových komunikací. Za správnost, celistvost a úplnost jím zpracované dokumentace pro vydání územního rozhodnutí odpovídá podle § 159 stavebního zákona projektant.

Závazné stanovisko se uplatňuje z důvodu změny řešení místní komunikace – chodníku. O závazné stanovisko v územním řízení z hlediska změny řešení křižovatky silnic II. a III. třídy je nutné požádat Krajský úřad Středočeského kraje, Odbor dopravy. Podmínky závazného stanoviska vyplývají z legislativy, konkrétní ustanovení je vždy uvedeno u každé podmínky, případně v odůvodnění. Po posouzení projektu stavby správní orgán zhodnotil, že návrhem nebudou negativně dotčeny zájmy, které chrání zákon o pozemních komunikacích, budou-li splněny výše uvedené podmínky, vyplývající z příslušné legislativy.

Poučení

Písemnost je závazným stanoviskem podle ustanovení § 149 odst. 1 správního řádu, určeným pro další řízení a rozhodnutí příslušného stavebního úřadu, není samostatným rozhodnutím ve správním řízení. Z tohoto důvodu se proti němu nelze samostatně odvolat. Stavební úřad sám posuzuje a v odůvodnění rozhodnutí zdůvodňuje soulad se schválenou nebo vydanou územně plánovací dokumentací. Ta je vždy závazným podkladem pro vydání územního rozhodnutí a nelze se od ní odchýlit.

Otisk úředního razítka

Ing. Karel Hlaváček v.r.
Odbor výstavby a ÚP, silniční správní úřad

Obdrží

Ateliér projektování inženýrských staveb, s.r.o., IDDS: 279neic



Pomáhat a chránit

KRAJSKÉ ŘEDITELSTVÍ POLICIE STŘEDOČESKÉHO KRAJE

Územní odbor Benešov
Dopravní inspektorát1232/014
Jauolagē

20. 10. 2017

Č. j. KRPS-315201-1/ČJ-2017-010106

Benešov 20. října 2017
Počet stran: 2

WJ

DZ 272

Atelier projektování inženýrských staveb s.r.o.
Ohradní 24b
140 00 Praha 4 - Michle

K č. j. APIS-614/2017

Stanovisko k projektové dokumentaci akce**„ Křižovatka II/110 x III/1103h, Benešov “**

Dopravní inspektorát Benešov, jako příslušný orgán Policie České republiky, s využitím ustanovení § 16 zákona č. 13/1997 Sb. o pozemních komunikacích,

nemá námitek

proti stavbě dle předložené projektové dokumentace v rámci výše uvedené akce.

V dalším stupni řízení dopravní inspektorát Benešov s využitím § 77 zákona č. 361/2000 Sb., o provozu na pozemních komunikacích, požaduje předložit návrh přechodné úpravy provozu. Návrh, ze kterého musí být zřejmý rozsah nutného omezení provozu vynuceného stavebními pracemi, musí být zpracován, mimo jiné, v souladu s TP 66 - Zásady pro označování pracovních míst na pozemních komunikacích schválených Ministerstvem dopravy v roce 2015 pod čj. 21/2015-120-TN/1.

Policie ČR, DI Benešov si vyhrazuje právo toto stanovisko změnit nebo doplnit, pokud to bude vyžadovat bezpečnost a plynulost silničního provozu.

K Pazderně 906
256 01 BenešovTel.: 974 871 250
Fax: 974 871 262
Email: bn.di@pcr.cz
ID DS: 2dtai5u

ČR – Hasičský záchranný sbor Středočeského kraje územní odbor Benešov

Adresa: Pod Líhovarem 1816, 256 01 Benešov

Tel.: 950 891 011

Fax: 950 891 128

E-mail: spisovna.bn@sck.izscr.cz

Ev. č. BN - 588 - 2/2017/PD

Benešov 7. 11. 2017

ATELIER PROJEKTOVÁNÍ
INŽENÝRSKÝCH STAVEB s.r.o.
Ohradní 1443/24b
140 00 Praha

1324/2017
Janovác
10. 11. 2017
Lg

Počet listů: 1
Příloha: 1/PD

Závazné stanovisko dotčeného orgánu na úseku požární ochrany

(Vyřizuje: plk. Ing. Josef Setnička, tel.: , e-mail:)

Místo stavby : obec a k.ú. Benešov - křižovatka
Název stavby : Křižovatka II/110 x III/1103h, Benešov
Stavebník : ATELIER PROJEKTOVÁNÍ INŽENÝRSKÝCH STAVEB s.r.o., Ohradní 1443, 140 00 Praha
Předložená dokumentace : k územnímu řízení
Zpracovatel projektové dokumentace : Ing. Josef Jírotka, srpen 2017, ČKAIT: 0008010

Hasičský záchranný sbor Středočeského kraje jako dotčený orgán dle ustanovení § 26 odst. 2 písm. b) a ustanovení § 31 odst. 1 písm. b) zákona č. 133/1985 Sb., o požární ochraně, ve znění pozdějších předpisů (dále jen „zákon o PO“), posoudil výše uvedenou dokumentaci **předloženou dne: 9. 10. 2017** a k této vydává v souladu s ustanovením § 31 odst. 4 zákona o PO a dále dle ustanovení § 149 odst. 1 zákona č. 500/2004 Sb., správního řádu ve znění pozdějších předpisů

souhlasné závazné stanovisko.

Odůvodnění

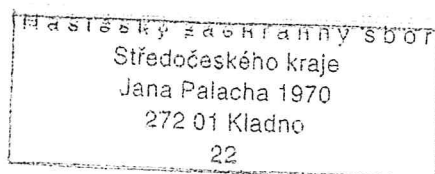
Posouzená dokumentace splňuje obsahové náležitosti v souladu s ustanovením § 41 vyhlášky č. 246/2001 Sb., o požární prevenci, ve znění vyhlášky č. 221/2014 Sb. Z obsahu posouzené dokumentace vyplývá, že jsou splněny požadavky požární bezpečnosti staveb dané vyhláškou č. 23/2008 Sb., o technických podmínkách požární ochrany staveb, ve znění vyhlášky č. 268/2011 Sb.

Poučení

V souladu s ustanovením § 46 odst. 3 vyhlášky o požární prevenci si Hasičský záchranný sbor Středočeského kraje si kopii strany č. 1 a 3 Průvodní zprávy a kopie výkresu C5 ponechává ve své dokumentaci.

K případným změnám proti posouzené projektové dokumentaci je třeba vyžádat si nové závazné stanovisko z hlediska požární ochrany.

Proti obsahu závazného stanoviska nelze podat samostatné odvolání. Odvolání lze podat prostřednictvím správního orgánu, který vydal rozhodnutí ve věci, která je předmětem řízení, a to ve lhůtě stanovené v příslušném rozhodnutí.



plk. Ing. Josef Setnička
ředitel územního odboru
rada



ARCHEOLOGICKÝ ÚSTAV AV ČR, PRAHA, v. v. i.

REFERÁT ARCHEOLOGICKÉ PAMÁTKOVÉ PÉČE

118 01 Praha 1 - Malá Strana, Letenská 4

tel.: +420 257 014 310

e-mail: oznameni@arup.cas.cz

1194/2017

Yukadok

13. 10. 2017

Apis s.r.o.
Petr Janováč
Ohradní 24b
140 00 Praha 4

V Praze 11. října 2017

Č.j.: ARUP – 10960/2017

Věc: Vyjádření k územnímu řízení

Benešov (okres Benešov)

Popis akce: „Křižovatka II/110 x III/1103h, Benešov“, k. ú. Benešov u Prahy.

Vážení,

k Vaší žádosti doručené dne 10. 10. 2017 sdělujeme, že Archeologický ústav AV ČR, Praha, v. v. i. nemá k výše uvedené akci zásadní námitky.

Dovolujeme si Vám ovšem sdělit, že předmětný stavební záměr proběhne na území s archeologickými nálezy ve smyslu zákona č. 20/1987 Sb. o státní památkové péči v platném znění. Vzniká zde tedy zákonná povinnost provedení záchranného archeologického výzkumu. Vlastní zemní práce je nezbytné provádět při zajištění odborného archeologického dohledu. Zahájení zemních a výkopových prací musí být oznámeno písemně (poštou či emailem) Archeologickému ústavu AV ČR, Praha, v. v. i. **v předstihu nejméně 14 dnů**. Podrobné vyjádření k této akci s přihlédnutím k místním podmínkám může podat Muzeum Podblanicka, archeologické oddělení, Malé náměstí 74, 256 01 Benešov.

S pozdravem

Archeologický ústav AV ČR, Praha, v. v. i.
Letenská 4, 118 01 Praha 1
IČO: 67985912 DIČ: CZ67985912
11

Vyřizuje: Ivetta Pham
Referát archeologické památkové péče

Mgr. Jan Mařík, Ph.D.
ředitel
Archeologický ústav AV ČR, Praha, v. v. i.

KRAJSKÁ HYGIENICKÁ STANICE
STŘEDOČESKÉHO KRAJE SE SÍDLEM V PRAZE

Váš dopis zn.:
ze dne: 19.08.2020

Sp. zn.: S-KHSSC 43571/2020
Č.j. :KHSSC 43571/2020

Vyřizuje: Mgr. Hana Štollová
Tel.: 317 784 038
E-mail: hok_bn@khsstc.cz

Datum: 22. září 2020

Ateliér projektování inženýrských staveb,
s.r.o.
Ohradní 24b
140 00 Praha 4

779/2020
Plomá
22. 09. 2020

II/110 x III/1103h Benešov- komunikace - závazné stanovisko k územnímu řízení

87 169

Na základě žádosti stavebníka Krajská správa a údržba silnic Středočeského kraje, příspěvková organizace, Zborovská 11, 150 21 Praha 5, IČ 00066001 zastoupené na základě plné moci ze dne 05.06.2017 společností Ateliér projektování inženýrských staveb, s.r.o., Ohradní 24b, 140 00 Praha 4 – Michle, IČ 61853267 podané dne 21.08.2020 posoudila Krajská hygienická stanice Středočeského kraje se sídlem v Praze (dále jen „KHS“) jako dotčený správní úřad podle ust. § 77 odst. 1 zákona č. 258/2000 Sb., o ochraně veřejného zdraví a o změně některých souvisejících zákonů, ve znění pozdějších předpisů (dále jen „zákon“), místně příslušný dle ust. § 11 odst. 1 písm. b) zákona č. 500/2004 Sb., správní řád, ve znění pozdějších předpisů (dále jen „správní řád“) a ust. § 82 odst. 1 a přílohy 2 zákona, a věcně příslušný dle ust. § 10 správního řádu a § 82 odst. 2 písm. i) zákona, projektovou dokumentaci k územnímu řízení komunikace II/110 x III/1103h Benešov, v rozsahu právní úpravy provedené § 30 zákona a v souladu s ustanovením § 4 odst. 2 písm. a) zákona č. 183/2006 Sb., o územním plánování a stavebním řádu, ve znění pozdějších předpisů (dále jen „stavební zákon“) a § 149 odst. 1 správního řádu vydává toto

z á v a z n é s t a n o v i s k o :

S předloženým návrhem komunikace II/110 x III/1103h Benešov

se s o u h l a s í.

Odůvodnění:

Předložená projektová dokumentace doručena KHS dne 21.08.2020, kterou zpracoval Ing. Josef Jírotka, Ateliér projektování inženýrských staveb, s.r.o., Ohradní 24b, 140 00 Praha 4 – Michle, IČ 61853267, zak.č. 3143/08, srpen 2017 řeší komunikaci II/110 x III/1103h Benešov.

Jedná se o křižovatku silnice II/110 – ulice Křižíkovy, která tvoří průtah Benešovem a dále se napojuje na silnici I/3, a silnici III/1103h – ulice Černošská, po které bude veden příjezd do Benešova ze silnice I/3 od jihu po vybudování nové křižovatky. Jedná se o rekonstrukci stávající křižovatky stávajících komunikací, kdy jsou oproti stávajícímu stavu upraveny pouze její parametry. Stavba bude prováděna za částečné uzavírky ve dvou etapách. Navržené řešení kopíruje

průběh původní silnice ve směru budoucí hlavní silnice. Silnice v delším úseku nejlépe odpovídá kategorii MS2 9,5/8/50, trasa je v dostatečném úseku nejprve přímá, v křižovatce začíná levý oblouk poloměru $R = 20$ m a za křižovatkou následuje opět přímá až do konce úpravy. Rozsah úpravy vozovky je od km 0,01400 do km 0,11000 staničení stavby, tedy celkem 96,0 m. Konstrukce zesílení stávající vozovky bude z asfaltového koberce mastixový SMA 11 S. Stávající křižovatka bude rozšířena v mezích danými pozemky, upravením stávajících propustků a úpravou směrového oblouku na stávající komunikaci II/110 tak, aby vyhovovala průjezdu dvou těžkých nákladních souprav.

Součástí projektu je akustická studie společnosti Ing. Petr Jurtin, ametris, Průběžná 58, 100 00 Praha 10 ze srpna 2020. Dne 16.06.2020 – 17.06.2020 bylo realizováno měření hluku na uvedeném úseku komunikace. Akustické výpočty byly provedeny pro výhledové období roku 2026 a 2050. Byl proveden výpočet pro rok 2000 pro zjištění, zda lze použít korekci pro SHZ. Vypočtené ekvivalentní hladiny akustického tlaku v denní a noční době překračovaly v roce 2000 hygienické limity 60/50 dB. V denní době nebyl překročen limit s SHZ a v noční době byla u čp. 1043 vypočtena hodnota na hladině hygienického limitu s korekcí SHZ 60 dB. Výpočtem bylo prokázáno, že nedojde v chráněném venkovním prostoru stavby čp. 877 a 1043 oproti roku 2000 o navýšení o více jak 2 dB a proto pro posouzení hluku lze použít korekci SHZ. Rekonstrukce křižovatky silnice II/110 a III/1103h v Křížkové ulici na jižním okraji Benešova nezhorší akustickou situaci v území.

Po seznámení s projektovou dokumentací a jejím zhodnocením KHS konstatuje, že nebyl negativně dotčen zájem, který jakožto místně příslušný orgán ochrany veřejného zdraví chrání a byl shledán soulad se všemi požadovanými předpisy.

Mgr. Hana Štollová
vedoucí oddělení hygieny obecné a komunální pro okres Benešov


Rozdělovník
Adresát – datovou schránkou
KHS, územní pracoviště Benešov – HOK

Agentura logistiky
Regionální středisko vojenské dopravy Hradec Králové

Velké náměstí 33, Hradec Králové, PSČ 500 01, datová schránka hjyaavk

Čj. MO 208491/2017-5512HK

Hradec Králové
Výtisk číslo: 1
Počet listů: 1
Přílohy: 1/1sl.

18. října 2017
1223/2017
Jablonek
18. 10. 2017


Atelier projektování inženýrských staveb s.r.o.
Ohradní 24b
140 00 Praha 4 - Michle

Křižovatka II/110 x III/1103h, Benešov
K čj. APIS-619/2017

Ve smyslu zákona § 16 a § 175 zákona č. 183/2006 Sb. o územním plánování a stavebním řádu (stavební zákon) a zákon č. 222/1999 Sb., o zajišťování obrany České republiky v platných zněních a v souladu s resortními předpisy na základě Rozkazu ministra obrany č. 39/2011 Věstníku MO, Zabezpečení výkonu působnosti MO ve věcech územního plánování a stavebního řádu, v platném znění vydávám

odborné souhlasné stanovisko


k realizaci akce tak, jak byla doložena v písemné a grafické dokumentaci.

Na základě Vaší žádosti k projektové dokumentaci ve stupni územního řízení Křižovatka II/110 x III/1103h, Benešov z hlediska zájmů orgánů vojenské dopravy nemám k uvedené akci žádné připomínky a s navrhovaným řešením souhlasím.

Při uzavírce silnice II/110 požaduji tuto skutečnost oznámit ReStřVD Hradec Králové minimálně 3 týdny předem k provedení zvláštních opatření.

Dané stanovisko je nedílnou součástí souhrnného stanoviska MO zastoupené Sekcí ekonomickou a majetkovou MO – Oddělení ochrany územních zájmů Pardubice.

Kontaktní osoba: Kateřina Obermajerová, tel. 973 251 519


major Ing. Pavel Vrba
náčelník

Ministerstvo obrany ČR
Sekce ekonomická a majetková
Odbor ochrany územních zájmů Praha
Tychonova 1, Praha 6, PSČ 160 01; IČ: 60 16 26 94; IDS:hjyaavk

1520/2017
Jarmolák

18. 12. 2017



Sp.zn.: 98002/2017- 8201 - OÚZ - PHA

V Praze dne 11.12.2017

Výtisk č. 1

Počet listů: 1

Přílohy: 1/1sv.

Atelier projektování inž. staveb
Ohradní 24b

140 00 Praha 4

Věc: Křižovatka II/110 x III/1103h, k.ú. Benešov u Prahy

Ve smyslu § 175 zákona č.183/2006 Sb., o územním plánování a stavebním řádu (stavební zákon) a zákona č.222/1999sb, o zajišťování obrany České republiky v platných zněních a v souladu s resortními předpisy (na teritoriu okresů Benešov, Domažlice, Kladno, Mělník, Písek, Praha-město, Příbram, Strakonice, Beroun, Cheb, Klatovy, Mladá Boleslav, Plzeň-město, Praha-východ, Rakovník, Tachov, Česká Lípa, Chomutov, Litoměřice, Most, Plzeň-jih, Praha-západ, Rokycany, Teplice, Děčín, Karlovy Vary, Louny, Nymburk, Plzeň-sever, Prachovice, Sokolov a Ústí nad Labem) bylo provedeno vyhodnocení výše uvedené akce.

Ministerstvo obrany ČR,

jehož jménem na základě Rozkazu ministra obrany č. 39/2011 Věstníku MO, Zabezpečení výkonu působnosti MO ve věcech územního plánování a stavebního řádu, v platném znění, jedná

závazné souhlasné stanovisko

k realizaci akce tak, jak byla doložena v písemné a grafické dokumentaci.

Toto závazné stanovisko je podmíněno plným respektováním následujících podmínek:

Při uzavírce silnice č. II/110 požadujeme oznámit Regionálnímu středisku vojenské dopravy Hradec Králové, Velké náměstí 33, 500 01 Hradec Králové, kontaktní osoba: Kateřina Obermajerová, tel.: 973 251 519, fax: 973 252 073, ruvdhk@seznam.cz, min. 3 týdny předem k provedení zvláštních opatření.


Toto stanovisko nenahrazuje souhlas MO ČR zastoupené Agenturou hospodaření s nemovitým majetkem Praha, ředitelem Odboru územní správy majetku v případech, kdy je MO ČR účastníkem územního a stavebního řízení ve smyslu stavebního zákona jako vlastník nemovitostí (pozemků, stavby, příp. jiného věcného práva) dotčených stavebním záměrem nebo vlastník nemovitostí sousedících (§ 52, § 85 a § 109 zák. č. 183/2006 Sb. ve znění pozdějších předpisů). V případě podání žádosti o vydání stanoviska účastníka řízení nebo sjednání smluvního vztahu kontaktujte Agenturu hospodaření s nemovitým majetkem Praha v souladu se zápisem na listu vlastnictví.

Toto stanovisko je platné dva roky a platí jen pro námi ověřenou dokumentaci a rozsah prací na ní vyznačených. Nebude-li během této doby stavba zahájena nebo dojde-li ke změnám umístění, výšce nebo rozsahu stavby, musí být stavba se SEM Praha znovu projednána. Na jeho základě lze vydat stavební povolení.

***Doručovací adresa: Oddělení ochrany územních zájmů Praha, Sekce ekonomická a majetková MO,
Hradební 12/772, Praha 1, PSČ 110 05***

Kontaktní osoba: Bendová, tel. 973 206 246

Jaroslav JANOUŠEK
Vedoucí Oddělení ochrany územních zájmů



Váš dopis zn.:
Ze dne:
Naše značka: SPU 155139/2018Haj
Vyřizuje: Mgr. Eva Hajlichová
Tel: 702 167 646
E-mail: e.hajlichova@spucr.cz
ID DS: z49per3

ATELIER PROJEKTOVÁNÍ
INŽENÝRSKÝCH STAVEB s.r.o.
Ohradní 24b
140 00 Praha 4 - Michle

395/2018

28. 03. 2018

Datum: 27. 3. 2018

VYJÁDŘENÍ K ZÁMĚRU STAVBY

Vážení,

požádali jste Státní pozemkový úřad (dále jen „SPÚ“) o stanovisko ke stavbě: „**Křižovatka II/110 x III/1103h, Benešov**“, jejímž stavebníkem (investorem) je: **Krajská správa a údržba silnic Středočeského kraje, IČO: 00066001, se sídlem Zborovská 81/11, 150 21 Praha 5**. V této věci vám sdělujeme následující.

Vyjádření k dočasnému záboru pozemku

SPÚ, který je příslušný hospodařit s pozemky ve vlastnictví státu, **parc. č. KN 2319/7 a 2319/60 v katastrálním území Benešov u Prahy, okres Benešov**, zapsaných v současné době na LV 10002, souhlasí s umístěním této stavby na citovaných pozemcích.

Souhlas se vydává pod podmínkou, že nejpozději před vlastní realizací stavby uzavře navrhovatel s SPÚ nájemní smlouvu pro nezemědělské účely a po ukončení stavební činnosti uvede na vlastní náklady pozemky do původního stavu.

Vyjádření k trvalému záboru pozemku

SPÚ, který je příslušný hospodařit s pozemkem ve vlastnictví státu, **parc. č. KN 2319/7 v katastrálním území Benešov u Prahy, okres Benešov**, zapsaným v současné době na LV 10002, souhlasí s umístěním této stavby na citovaném pozemku.

Souhlas se vydává pod podmínkou, že nejpozději před vlastní realizací stavby uzavře navrhovatel s SPÚ „speciální“ nájemní smlouvu pro nezemědělské účely a po ukončení stavební činnosti obratem požádá o převod zastavěného pozemku.

Majetkoprávní vypořádání může být realizováno formou bezúplatného převodu podle příslušného ustanovení zákona č. 503/2012 Sb., o Státním pozemkovém úřadu a o změně některých souvisejících zákonů, ve znění pozdějších předpisů, splní-li navrhovatel zákonné podmínky pro tento převod.

Uvedený souhlas nezakládá právo na převod státního v příslušnosti hospodařit SPÚ na navrhovatele a v případě, že náležitý smluvní vztah nebude uskutečněn, nemůže navrhovatel požadovat vůči SPÚ kompenzaci nákladů, které vynaložil v souvislosti s příslušným správním řízením podle zákona č. 183/2006 Sb., o územním plánování a stavebním řádu (stavební

zákon), ve znění pozdějších Dle dostupných podkladů se v zájmovém území stavby nenachází meliorační stavba ve vlastnictví státu a v příslušnosti hospodařit SPÚ.

Vyjádření SPÚ je platné 5 let od data vydání, nedojde-li ke změně stavebního záměru nebo navrhovatele.

S pozdravem

.....
Ing. Jiří Veselý
ředitel Krajského pozemkového úřadu
pro Středočeský kraj a hl. m. Praha

Za správnost: Mgr. Eva Hajlichová

Příloha
situační zakres stavby

Na vědomí
Krajská správa a údržba silnic Středočeského Kraje
SPÚ, Odbor převodu majetku státu
Pobočka Kutná Hora

**VYJÁDRĚNÍ O EXISTENCI SÍTĚ ELEKTRONICKÝCH KOMUNIKACÍ
společnosti Česká telekomunikační infrastruktura a.s.
(„Vyjádření“)**

**A VŠEOBECNÉ PODMÍNKY OCHRANY SÍTĚ ELEKTRONICKÝCH KOMUNIKACÍ
společnosti Česká telekomunikační infrastruktura a.s.
(„Všeobecné podmínky ochrany SEK“)**

toto Vyjádření a Všeobecné podmínky ochrany SEK je vydané dle ustanovení § 101 zákona č. 127/2005 Sb., o elektronických komunikacích a o změně některých souvisejících zákonů, v účinném znění („Zákon o elektronických komunikacích“), a dle ustanovení § 161 zákona č. 183/2006 Sb., o územním plánování a stavebním řádu, v účinném znění („Stavební zákon“), a dle příslušných ustanovení zákona č. 89/2012 Sb., občanský zákoník, v účinném znění („Občanský zákoník“)

Číslo jednací: 742270/19

Číslo žádosti: 0119 564 109 („Žádost“)

Název akce („Stavba“)	Křížovatka II/110 x III/1103h, Benešov	
Důvod vydání Vyjádření („Důvod vyjádření“)	Územní řízení	
Žadatel	Ateliér projektování inženýrských staveb, s.r.o., kontaktní osoba: Ateliér projektování inženýrských staveb, s.r.o., Ohradní 1443/24b, Praha, 14000	
Stavebník	Krajská správa a údržba silnic Středočeského kraje, příspěvková organizace, Zborovská 81/11, Praha, 15000	
Zájmové území	Okres	Benešov
	Obec	Benešov
	Kat. území / č. parcely	Benešov u Prahy
Platnost Vyjádření	11. 9. 2021 („Den konce platnosti Vyjádření“)	

Žadatel Žádosti určil a vyznačil Zájmové území, jakož i určil Důvod Vyjádření.

Na základě určení a vyznačení Zájmového území Žadatelem a na základě určení Důvodu Vyjádření vydává společnost Česká telekomunikační infrastruktura a.s. následující Vyjádření:

Dojde ke střetu se sítí elektronických komunikací (dále jen „SEK“) společnosti Česká telekomunikační infrastruktura a.s.

- (I) Na Žadatelem určeném a vyznačeném Zájmovém území se vyskytuje SEK společnosti Česká telekomunikační infrastruktura a.s.;
- (II) Společnost Česká telekomunikační infrastruktura a.s. **za podmínky splnění bodu (III)** tohoto Vyjádření **souhlasí**, aby Stavebník a/nebo Žadatel, je-li Stavebníkem v Zájmovém území vyznačeném v Žádosti, provedl Stavbu a/nebo činnosti povolené příslušným správním rozhodnutím vydaným dle Stavebního zákona;
- (III) Stavebník a/nebo Žadatel, je-li Stavebníkem, je povinen
 - (i) dodržet tyto níže uvedené podmínky, které byly stanovené POS, tak jak je tento označen ve Všeobecných podmínkách ochrany SEK
 - (žádné specifické podmínky nebyly uvedeny); a
 - (ii) řídit se Všeobecnými podmínkami ochrany SEK, které jsou nedílnou součástí Vyjádření;

Číslo jednací: 742270/19

Číslo žádosti: 0119 564 109

- (IV) Pro případ, že bude nezbytné přeložení SEK, zajistí vždy takové přeložení SEK její vlastník, společnost Česká telekomunikační infrastruktura a.s. Stavebník, který vyvolal překládku SEK je dle ustanovení § 104 odst. 17 Zákona o elektronických komunikacích povinen uhradit společnosti Česká telekomunikační infrastruktura a.s. veškeré náklady na nezbytné úpravy dotčeného úseku SEK, a to na úrovni stávajícího technického řešení;
- (V) Pro účely přeložení SEK dle bodu (IV) tohoto Vyjádření je Stavebník povinen uzavřít se společností Česká telekomunikační infrastruktura a.s. Smlouvu o realizaci překládky SEK.

Vyjádření je platné pouze pro Zájmové území určené a vyznačené Žadatelem, jakož i pro Důvod Vyjádření stanovený a určený Žadatelem v Žádosti.

Vyjádření pozbývá platnosti i) v Den konce platnosti Vyjádření, ii) změnou rozsahu Zájmového území či změnou Důvodu Vyjádření uvedeného v Žádosti a nebo iii) jakýmkoliv porušením kterékoliv povinnosti stanovené Všeobecnými podmínkami ochrany SEK, to vše v závislosti na tom, která ze skutečností rozhodná pro požití platnosti Vyjádření nastane nejdříve.

Společnost Česká telekomunikační infrastruktura a.s. vydáním tohoto Vyjádření poskytla Žadateli pro Žadatelem určené a vyznačené Zájmové území veškeré informace o SEK dostupné společnosti Česká telekomunikační infrastruktura a.s. ke dni podání Žádosti.

Ze strany společnosti Česká telekomunikační infrastruktura a.s. může v některých případech docházet ke zpracování Vašich osobních údajů. Ke zpracování Vašich osobních údajů dochází vždy v souladu s platnými právními předpisy. Konkrétní zásady a podmínky zpracování osobních údajů společnosti Česká telekomunikační infrastruktura a.s. jsou dostupné na <https://www.cetin.cz/zasady-ochrany-osobnich-udaju>.

V případě dotazů k Vyjádření kontaktujte prosím asistenční linku 238 461 111.

Přílohami Vyjádření jsou:

- Všeobecné podmínky ochrany SEK
- Informace k vytýčení SEK ve vlastnictví společnosti Česká telekomunikační infrastruktura a.s.
- Situační výkres (obsahuje Zájmové území určené a vyznačené Žadatelem a výřezy účelové mapy SEK)

Vyjádření vydala společnost Česká telekomunikační infrastruktura a.s. dne: 11. 9. 2019.


Česká telekomunikační infrastruktura a.s.
Olšanská 2681/6
130 00 Praha 3
DIČ: CZ04084063

96

VŠEOBECNÉ PODMÍNKY OCHRANY SÍTĚ ELEKTRONICKÝCH KOMUNIKACÍ společnosti Česká telekomunikační infrastruktura a.s.

1. PLATNOST VŠEOBECNÝCH PODMÍNEK

- i) Tyto Všeobecné podmínky ochrany sítě elektronických komunikací (dále jen „VPOSEK“) tvoří součást Vyjádření (jak je tento pojem definován níže v článku 2 VPOSEK).
- ii) V případě rozporu mezi Vyjádřením a těmito VPOSEK mají přednost ustanovení Vyjádření, pokud není těmito VPOSEK stanoveno jinak.

2. DEFINICE

Níže uvedené termíny, jsou-li použity v těchto VPOSEK a uvozeny velkým písmenem, mají následující význam, není-li těmito VPOSEK a/nebo Příslušnými požadavky stanoveno výslovně jinak:

„CETIN“ znamená Česká telekomunikační infrastruktura a.s. se sídlem Olšanská 2681/6, Praha 3 PSČ 130 00, IČO: 04084063, zapsaná v obchodním rejstříku vedeném Městským soudem v Praze pod spz. B 20623;

„Den“ je kalendářní den;

„Kabelovod“ podzemní zařízení sestávající se z tělesa Kabelovodu a kabelových komor, sloužící k zatahování kabelů a ochranných trubek;

„Občanský zákoník“ znamená zákon č. 89/2012 Sb., občanský zákoník, v účinném znění;

„POS“ je zaměstnanec společnosti CETIN, pověřený ochranou sítě, Jiří Polesný, tel.: 602 235 017, e-mail: jiri.polesny@cetin.cz;

„Pracovní den“ znamená Den, kromě soboty, neděle, a státních svátků a ostatních svátků ve smyslu zákona č. 245/2000 Sb., o státních svátcích, o významných dnech a o dnech pracovního klidu, v účinném znění;

„Příslušné požadavky“ znamená jakýkoli a každý příslušný právní předpis, vč. technických norem, nebo normativní právní akt veřejné správy či samosprávy, nebo jakékoli rozhodnutí, povolení, souhlas nebo licenci, včetně podmínek, které s ním souvisí;

„Překládka“ je stavba spočívající ve změně trasy vedení SEK ve vlastnictví CETIN nebo přemístění zařízení SEK ve vlastnictví CETIN; Stavebník, který Překládku vyvolal, je dle ustanovení § 104 odst. 17 Zákona o elektronických komunikacích povinen uhradit společnosti CETIN veškeré náklady na nezbytné úpravy dotčeného úseku SEK, a to na úrovni stávajícího technického řešení;

„SEK“ je síť elektronických komunikací ve vlastnictví CETIN;

„Stavba“ je stavba a/nebo činnost ve vztahu, k níž bylo vydáno Vyjádření, a je prováděna Stavebníkem a/nebo Žadatelem v souladu s Příslušnými požadavky, povolená příslušným správním rozhodnutím vydaným dle Stavebního zákona;

„Stavebník“ je osoba takto označená ve Vyjádření;

„Stavební zákon“ je zákon č. 183/2006 Sb., o územním plánování a stavebním řádu, v účinném znění;

„Vyjádření“ je vyjádření o existenci sítě elektronických komunikací vydané společností CETIN dne 11. 9. 2019 pod č.j. 742270/19;

„Zájmové území“ je území označené Žadatelem a/nebo Stavebníkem v Žádosti;

„Situační výkres“ je výkres, který je přílohou Vyjádření a obsahuje Zájmové území určené a vyznačené Žadatelem v Žádosti a výřezy účelové mapy SEK;

„Zákon o elektronických komunikacích“ je zákon č. 127/2005 Sb., o elektronických komunikacích a o změně některých souvisejících zákonů, v účinném znění;

„Žadatel“ je osoba takto označená ve Vyjádření.

„Žádost“ je žádost, kterou Žadatel a/nebo Stavebník požádal CETIN o vydání Vyjádření.

3. PLATNOST A ÚČINNOST VPOSEK

Tyto VPOSEK jsou platné a účinné dnem odeslání Vyjádření na i) adresu elektronické pošty Stavebníka a/nebo Žadatele uvedenou v Žádosti nebo ii) adresu pro doručení prostřednictvím poštovní přepravy uvedenou Stavebníkem a/nebo Žadatelem v Žádosti.

4. OBECNÁ PRÁVA A POVINNOSTI STAVEBNÍKA A/NEBO ŽADATELE

- (i) Stavebník, Žadatel je výslovně srozuměn s tím, že SEK je veřejně prospěšným zařízením, byla zřízena ve veřejném zájmu a je chráněna Příslušnými požadavky.
- (ii) SEK je chráněna ochranným pásmem, jehož rozsah je stanoven (a) ustanovením § 102 Zákona o elektronických komunikacích a/nebo (b) právními předpisy účinnými před Zákonom o elektronických komunikacích, není-li Příslušnými požadavky stanoveno jinak.
- (iii) Stavebník, Žadatel nebo jím pověřená třetí osoba, je povinen při provádění Stavby nebo jiných prací, při odstraňování havárií a projektování staveb, řídit se Příslušnými požadavky, správnou praxí v oboru stavebnictví a technologickými postupy a je povinen učinit veškerá nezbytná opatření vyžadovaná Příslušnými požadavky k ochraně SEK před poškozením. Povinnosti dle tohoto odstavce má Stavebník rovněž ve vztahu k SEK, které se nachází mimo Zájmové území.
- (iv) Při zjištění jakéhokoliv rozporu mezi údaji v Situačním výkresu, který je přílohou Vyjádření a skutečným stavem, je Stavebník a/nebo Žadatel povinen bez zbytečného odkladu, nejpozději Den následující po zjištění takové skutečnosti, zjištěný rozpor oznámit POS.
- (v) Stavebník, Žadatel nebo jím pověřená třetí osoba, je povinen každé poškození či krádež SEK bezodkladně, nejpozději Den následující po zjištění takové skutečnosti, oznámit takovou skutečnost dohledovému centru společnosti CETIN na telefonní číslo +420 238 464 190.
- (vi) Bude-li Stavebník, Žadatel nebo jím pověřená třetí osoba na společnosti CETIN požadovat, aby se jako účastník správního řízení, pro jehož účely bylo toto Vyjádření vydáno, vzdala práva na odvolání proti rozhodnutí vydanému ve správním řízení, je oprávněn kontaktovat POS.

5. POVINNOSTI STAVEBNÍKA PŘI PŘÍPRAVĚ STAVBY

- (i) Při projektování Stavby je Stavebník povinen zajistit, aby projektová dokumentace Stavby (i) zohledňovala veškeré požadavky na ochranu SEK vyplývající z Příslušných požadavků, zejména ze Zákona o elektronických komunikacích a Stavebního zákona, (ii) respektovala správnou praxi v oboru stavebnictví a technologické postupy a (iii) umožňovala, aby i po provedení a umístění Stavby dle takové projektové dokumentace byla společnost CETIN, jako vlastník SEK schopna bez jakýkoliv omezení a překážek provozovat SEK, provádět údržbu a opravy SEK.
- (ii) Nebude-li možné projektovou dokumentací zajistit některý, byť i jeden z požadavků dle předchozího odstavce (i) a/nebo umístění Stavby by mohlo způsobit, že nebude naplněn některý, byť i jeden z požadavků dle předchozího odstavce (i), vyvolá Stavebník Překládku.
- (iii) Při projektování Stavby, která se nachází nebo je u ní zamýšleno, že se bude nacházet v ochranném pásmu radiových tras společnosti CETIN a překračuje výšku 15 m nad zemským povrchem, a to včetně dočasných objektů zařízení staveniště (jeřáby, konstrukce, atd.) je Stavebník povinen písemně kontaktovat POS za účelem získání konkrétního stanoviska a podmínek k ochraně radiových tras společnosti CETIN a pro určení, zda Stavba vyvolá Překládku. Ochranné pásmo radiových tras v šíři 50m je zakresleno do situačního výkresu, který je součástí tohoto Vyjádření.

Číslo jednací: 742270/19

Číslo žádosti: 0119 564 109

VŠEOBECNÉ PODMÍNKY OCHRANY SÍTĚ ELEKTRONICKÝCH KOMUNIKACÍ společnosti Česká telekomunikační infrastruktura a.s.

- (iv) Pokud se v Zájmovém území nachází podzemní silové vedení (NN) ve vlastnictví společnosti CETIN, je Stavebník povinen ve vztahu k projektové dokumentaci zajistit totéž, co je uvedeno pod písm (i) tohoto článku 5, přičemž platí, že Stavebník vyvolá Překládku v případech uvedených pod písm (ii) tohoto článku 5.
- (v) Stavebník je povinen při projektování Stavby, která je stavbou (a) zařízení silových elektrických sítí (VN, VVN a ZVVN) a/nebo (b) trakčních vedení, provést výpočet či posouzení rušivých vlivů na SEK, zpracovat ochranná opatření, to vše dle a v souladu s Příslušnými požadavky. Stavebník je povinen nejpozději třicet (30) Dnů před podáním žádosti o vydání příslušného správního rozhodnutí k umístění Stavby dle Stavebního zákona předat POS výpočet či posouzení rušivých vlivů na SEK a zpracovaná ochranná opatření.
- (vi) Je-li Stavba v souběhu s Kabelovodem, nebo Kabelovod kříží, je Stavebník povinen nejpozději ke Dni, ke kterému započne se zpracováním projektové dokumentace ke Stavbě, oznámit POS a projednat s POS (a) veškeré případy, kdy trajektorie podvrtní a protlaků budou vedeny ve vzdálenosti menší, než je 1,5 m od Kabelovodu a (b) jakékoliv výkopové práce, které budou nebo by mohly být vedeny v úrovni či pod úrovní Kabelovodu nebo kabelové komory.
- (vii) Je-li Stavba umístěna nebo má být umístěna v blízkosti Kabelovodu, ve vzdálenosti menší, než jsou 2 m nebo kříží-li Stavba Kabelovod ve vzdálenosti menší, než je 0,5 m nad nebo kdekoliv pod Kabelovodem, je Stavebník povinen předložit POS k posouzení zakreslení Stavby v příčných řezech, přičemž do příčného řezu je Stavebník rovněž povinen zakreslit profil kabelové komory.
- 6. POVINNOSTI STAVEBNÍKA PŘI PROVÁDĚNÍ STAVBY**
- (i) Stavebník je před započítím jakýchkoliv zemních prací ve vztahu ke Stavbě povinen vytyčit trasu SEK na terénu dle Příslušných požadavků a dle Stavebního zákona. S vytyčenou trasou SEK je Stavebník povinen seznámit všechny osoby, které budou anebo by mohly zemní práce ve vztahu ke Stavbě provádět. V případě porušení této povinnosti bude Stavebník odpovědný společnosti CETIN za náklady a škody, které porušením této povinnosti společnosti CETIN vzniknou a je povinen je společnosti CETIN uhradit.
- (ii) Pět (5) Pracovních dní před započítím jakýchkoliv prací ve vztahu ke Stavbě je Stavebník povinen oznámit společnosti CETIN, že zahájí práce či činnosti ve vztahu ke Stavbě. Písemné oznámení dle předchozí věty zašle Stavebník na adresu elektronické pošty POS a bude obsahovat minimálně číslo jednací Vyjádření a kontaktní údaje Stavebníka.
- (iii) Stavebník je povinen zabezpečit a zajistit SEK proti mechanickému poškození, a to zpravidla dočasným umístěním silničních betonových panelů nad kabelovou trasou SEK. Do doby, než je zajištěna a zabezpečena ochrana SEK proti mechanickému poškození, není Stavebník oprávněn přejíždět vozidly nebo stavební mechanizací kabelovou trasu SEK. Při přepravě vysokých nákladů nebo při projíždění stroji, vozidly či mechanizací pod nadzemním vedením SEK je Stavebník povinen prověřit, zda výška nadzemního vedení SEK je dostatečná a umožňuje spolehlivý a bezpečný způsob přepravy nákladu či průjezdu strojů, vozidel či mechanizace.
- (iv) Při provádění zemních prací v blízkosti SEK je Stavebník povinen postupovat tak, aby nedošlo ke změně hloubky uložení nebo prostorového uspořádání SEK. V místech, kde SEK vystupuje ze země do budovy, rozváděče, na sloup apod. je Stavebník povinen vykonávat zemní práce se zvýšenou mírou opatrnosti, výkopové práce v blízkosti sloupů nadzemního vedení SEK je Stavebník povinen provádět v takové vzdálenosti od sloupu nadzemního vedení SEK, která je dostatečná k tomu, aby nedošlo nebo nemohlo dojít k narušení stability sloupu nadzemního vedení SEK. Stavebník je povinen zajistit, aby jakoukoliv jeho činností nedošlo bez souhlasu a vědomí společnosti CETIN (a) ke změně nivelety terénu, a/nebo (b) k výsadbě trvalých porostů, a/nebo (c) ke změně rozsahu a změně konstrukce zpevněných ploch. Pokud došlo k odkrytí SEK, je Stavebník povinen SEK po celou dobu odkrytí náležitě zabezpečit proti prověšení, poškození a odcizení.
- (v) Zjistí-li Stavebník kdykoliv během provádění prací ve vztahu ke Stavbě jakýkoliv rozpor mezi údaji v projektové dokumentaci a skutečností, je povinen bezodkladně přerušit práce a oznámit zjištěný rozpor na adresu elektronické pošty POS. Stavebník není oprávněn pokračovat v pracích ve vztahu ke Stavbě do doby, než získá písemný souhlas POS s pokračováním prací.
- (vi) Stavebník není bez předchozího písemného souhlasu společnosti CETIN oprávněn manipulovat s kryty kabelových komor, jakkoliv zakrývat vstupy do kabelových komor, a to ani dočasně, vstupovat do kabelových komor, jakkoliv manipulovat s případně odkrytými prvky SEK či s jakýmkoliv jiným zařízením se SEK souvisejícím. Rovněž bez předchozího písemného souhlasu společnosti CETIN není Stavebník oprávněn umístit nad trasou Kabelovodu jakoukoliv jinou síť technické infrastruktury v podélném směru.
- (vii) Byla-li v souladu s Vyjádřením a těmito VPOSEK odkryta SEK je Stavebník povinen tři (3) Pracovní dny před zakrytím SEK písemně oznámit POS zakrytí SEK a vyzvat ho ke kontrole před zakrytím. Oznámení Stavebníka dle předchozí věty musí obsahovat minimálně předpokládaný Den zakrytí, číslo jednací Vyjádření a kontaktní údaje Stavebníka. Stavebník není oprávněn provést zakrytí do doby, než získá písemný souhlas POS se zakrytím.
- 7. ROZHODNÉ PRÁVO**
- Vyjádření a VPOSEK se řídí českým právem, zejména Občanským zákoníkem, Zákonem o elektronických komunikacích a Stavebním zákonem. Veškeré spory z Vyjádření či VPOSEK vyplývající budou s konečnou platností řešeny u příslušného soudu České republiky.
- 8. PÍSEMNÝ STYK**
- Písemným stykem či pojmem „písemně“ se pro účely Vyjádření a VPOSEK rozumí předání zpráv jedním z těchto způsobů:
- v listinné podobě;
 - e-mailovou zprávou s uznávaným elektronickým podpisem dle zák. č. 297/2016 Sb., o službách vytvářejících důvěru pro elektronické transakce, v účinném znění; a/nebo e-mailovou zprávou zaslanou na adresu POS.
- 9. ZÁVĚREČNÁ USTANOVENÍ**
- (i) Stavebník, Žadatel nebo jím pověřená třetí osoba je počínaje Dnem převzetí Vyjádření povinen užít informace a data uvedená ve Vyjádření pouze a výhradně k účelu, pro který mu byla tato poskytnuta. Stavebník, Žadatel nebo jím pověřená třetí osoba není oprávněn informace a data rozmnožovat, rozšiřovat, pronajímat, půjčovat či jinak umožnit jejich užívání třetí osobou bez předchozího písemného souhlasu společnosti CETIN.
- (ii) Pro případ porušení kterékoliv z povinností Stavebníka, Žadatele nebo jím pověřené třetí osoby, založené Vyjádřením /nebo těmito VPOSEK je Stavebník, Žadatel či jím pověřená třetí osoba odpovědný za veškeré náklady a škody, které společnosti CETIN vzniknou porušením povinností Stavebníka, Žadatele nebo jím pověřené třetí osoby.

Číslo jednací: 742270/19

Číslo žádosti: 0119 564 109

Informace k vytyčení SEK

V případě požadavku na vytyčení SEK ve vlastnictví společnosti CETIN se, prosím, obračejte na společnosti uvedené níže:

Česká telekomunikační infrastruktura a.s. - středisko Praha a Stř.Čechy

se sídlem: Olšanská 2681/6, Praha 3, PSČ 13000

IČ: 04084063

DIČ: CZ04084063

kontakt: tel: 238461858 obslužná doba po-pa 7 - 15 hod

TEMO-TELEKOMUNIKACE, a.s. - výhradní dodavatel společnosti Česká telekomunikační infrastruktura

se sídlem: U Záběhlického zámku 233/15, 106 00 Praha 10

IČ: 25740253

DIČ: CZ25740253

kontakt: Michal Nun, mobil: 601 378 578, vytyceni@temo.cz

ARITMET

se sídlem: Praha 10, Vršovice, Užocká 962/6, PSČ: 100 00

IČ: 27951529

DIČ: CZ27951529

kontakt: Mikuláš Záworka, mobil: 606213599, e-mail: mikulas.zaworka@aritmet.cz
Ing.David Kolář, mobil: 721606015, e-mail: david.kolar@aritmet.cz**FORTEL s.r.o.**

se sídlem: Nušlova 2286, 158 00 Praha 5

IČ: 62909380

DIČ: CZ62909380

kontakt: Petr Láška, mobil: 602308933, e-mail: fortel@fortel.cz

Chadima Zdeněk

se sídlem: Máchova 257, 539 73 Skuteč

IČ: 01222163

DIČ:

kontakt: Zdeněk Chadima, tel:731115933, e-mail: z.chadima@tiscali.cz

Ing. Václav Hlavatý

se sídlem: V Lukách 2162, 269 01 Rakovník

IČ: 44255501

DIČ:

kontakt: Ing.Václav Hlavatý, mobil: 606632506, e-mail: dobrahlava@seznam.cz

Milouš Koloušek

se sídlem: Novovysočanská 827/36, 190 00 Praha - Vysočany

IČ: 76397238

DIČ:

kontakt: Milouš Koloušek, mobil:605297296, e-mail: mkolousek@ixcon.cz

Miroslav Forchtner

se sídlem: Vinice ev.č.4, 294 41, Dobruška

IČ: 74794850

DIČ: CZ560110/0307

kontakt: Miroslav Forchtner, mobil: 606936150, e-mail: ofim@seznam.cz

Miroslav Kraušner

se sídlem: Jaselská 1159, 295 01 Mnichovo Hradiště

IČ: 64721051

DIČ: CZ64721051

kontakt: Miroslav Kraušner, mobil: 602350825, e-mail: spojdrat@seznam.cz

Číslo jednací: 742270/19

Číslo žádosti: 0119 564 109

NEWTELELINE spol. s r.o.

se sídlem: Praha 6, Bělohorská 185/163 169 00

IČ: 48108421

DIČ: CZ48108421

kontakt: Michal Schonauer, mobil: 608333920, e-mail: michal.schonauer@ntl.cz

SITEL, spol. s r.o.

se sídlem: Baarova 957/15, 140 00 Praha 4

IČ: 44797320

DIČ: CZ 44797320

kontakt: Stanislav Rada, mobil: 606744788, e-mail: sr@sitel.cz

SPOJMONT s.r.o.

se sídlem: Žitavského 556, 156 00 Praha 5

IČ: 61501387

DIČ: CZ61501387

kontakt: Miloslav Možný, mobil: 777794853, e-mail: info@spojmont.cz
Jan Adámek, mobil: 777226627, e-mail: info@spojmont.cz

SUPTEl a.s.

se sídlem: Hřbitovní 1322/15, 312 16 Plzeň

IČ: 25229397

DIČ: CZ25229397

kontakt: Bohumír Fulín, mobil: 724635314, e-mail: fulin@suptel.cz
Jiří Kalfířt, mobil: 724635351, e-mail: kalfirt@suptel.cz
Vlastimil Koudelka, mobil: 725277777, e-mail: koudelka@suptel.cz

Vegacom, a.s.

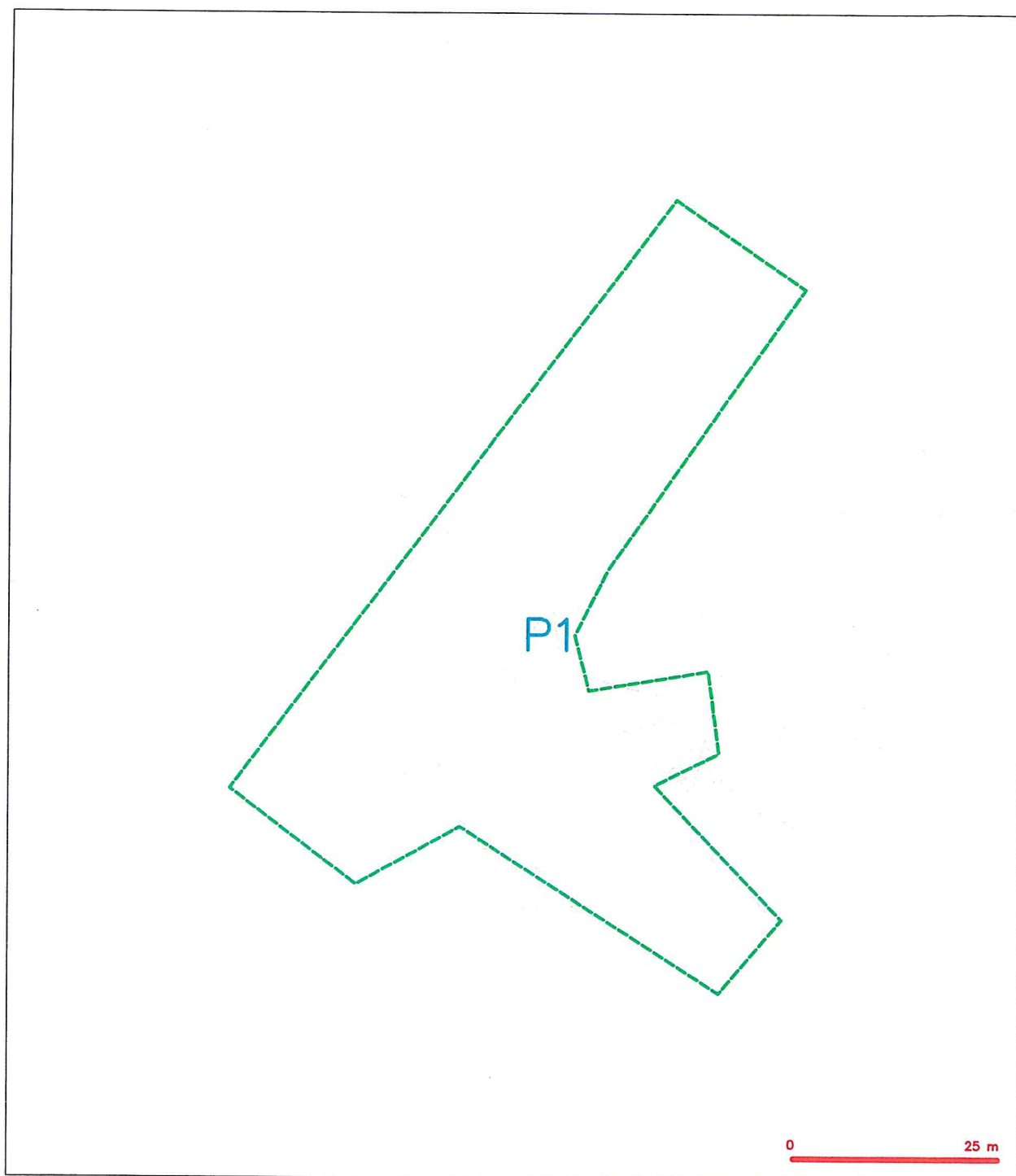
se sídlem: Novodvorská 1010/14, 142 01 Praha 4

IČ: 25788680

DIČ: CZ25788680

kontakt: Vratislav Bína, mobil: 603 855 256, e-mail: bina@vegacom.cz
Milan Novotný, mobil: 724 437 713, e-mail: novotnym@vegacom.cz.

SITUAČNÍ VÝKRES - ZÁJMOVÉ ÚZEMÍ

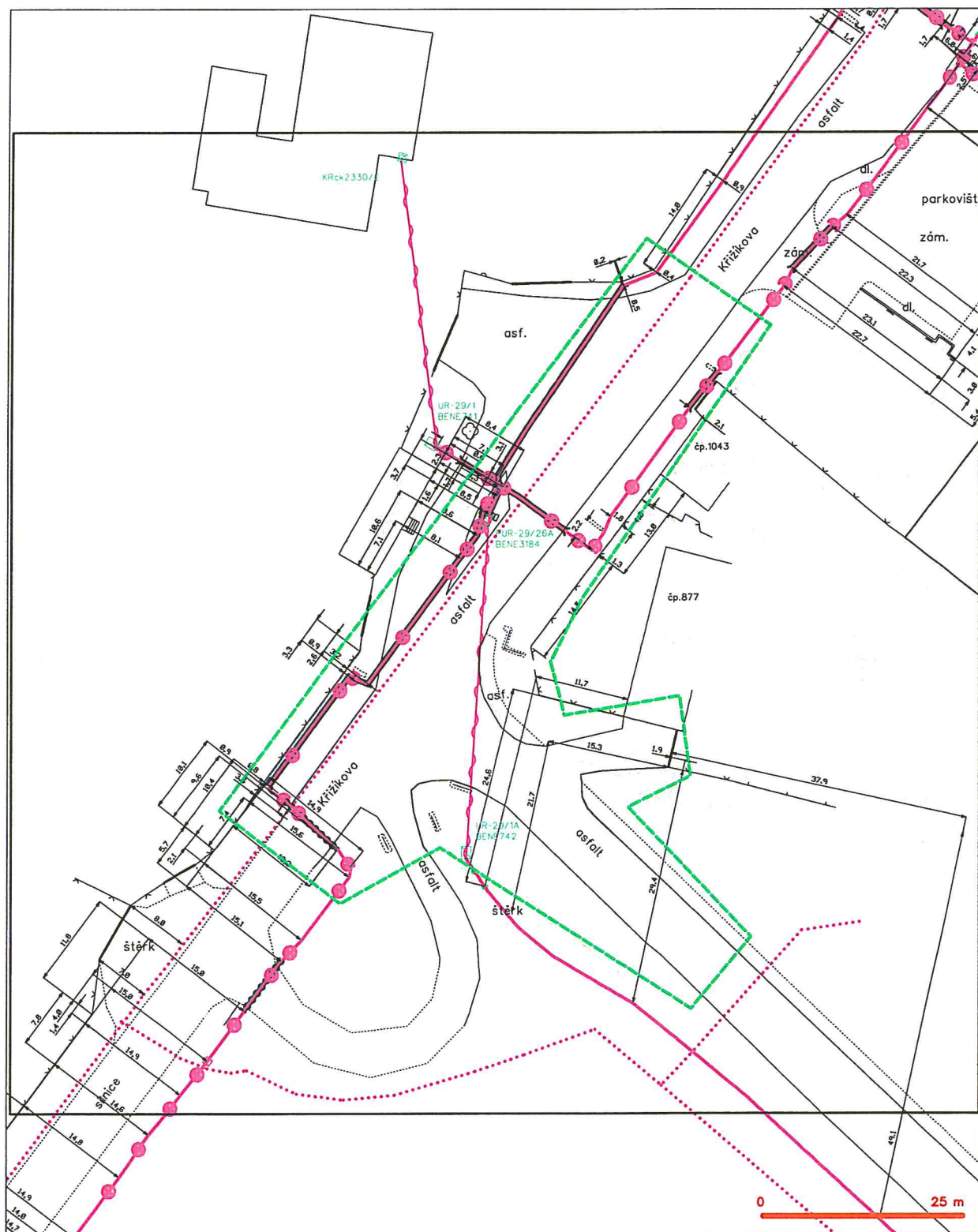


LEGENDA









----- hranice zájmového území k vyjádření


Česká telekomunikační infrastruktura a.s.
Olšanská 2581/6
130 00 Praha 3
DIČ: CZ04084063
96

SITUAČNÍ VÝKRES - POLYGON 1



LEGENDA

- | | | | |
|---|---|---|--|
|  | hranice zřizovatelské území s vyznačením |  | nezavazující přísluš apločková tabulka, HDPČ tabulky |
| | NV přípojná, území s NV přípojnou ČCIN | | nabízející apločková a metacločková tabulka |
| | nezavazující přísluš apločková tabulka | | radovcí zřiz, odstavci pásmo radovcí zřiz |
| | radovcí přísluš apločková tabulka, HDPČ tabulky | | nezavazující zřiz |
|  | nabízející apločková a metacločková tabulka |  | nezavazující zřiz |
|  | nezavazující přísluš metacločková tabulka |  | nezavazující zřiz |
|  | nezavazující zřiz |  | nezavazující zřiz |

NAŠE ZNAČKA
0101371665VYŘÍZENO DNE
31.08.2020

Sdělení o existenci energetického zařízení, sítě pro elektronickou komunikaci nebo zařízení technické infrastruktury v majetku společnosti ČEZ Distribuce, a. s., pro akci:

Křižovatka II/110 x III/1103h, Benešov

Vážený zákazníku,

Na základě Vaší žádosti 0101371665 ze dne 31.08.2020 Vám zasíláme sdělení o existenci energetického zařízení, sítě pro elektronickou komunikaci nebo zařízení technické infrastruktury v majetku společnosti ČEZ Distribuce, a. s., ve Vámi vymezeném zájmovém území.

Dovolujeme si Vás upozornit, že **sdělení nenahrazuje** vyjádření provozovatele distribuční soustavy k projektové dokumentaci pro územní nebo stavební řízení, k připojení nového odběru, zdroje elektrické energie nebo k navýšení rezervovaného příkonu a výkonu a s výjimkou havárií ani souhlas s činností v ochranném pásmu.

Toto sdělení je platné do 28.02.2021 a je jedním z podkladů pro zpracování projektové dokumentace, pokud je taková dokumentace zpracovávána.

V majetku ČEZ Distribuce, a. s., se na Vámi uvedeném zájmovém území nachází nebo ochranným pásmem zasahuje energetické zařízení typu:

	síť NN	síť VN	síť VVN
Podzemní síť	střet	střet	
Nadzemní síť	střet		

Stanice	
---------	--

V majetku ČEZ Distribuce, a. s., se na Vámi uvedeném zájmovém území nachází nebo ochranným pásmem zasahuje síť pro elektronickou komunikaci typu:

	síť pro elektronickou komunikaci
Podzemní síť	
Nadzemní síť	

Zařízení technické infrastruktury zahrnuje zejména vodovodní, kanalizační a plynové přípojky pro objekty ČEZ Distribuce a. s., a dále pak další podzemní a nadzemní zařízení sloužící pro provoz distribuční sítě. V majetku ČEZ Distribuce, a. s., se na Vámi uvedeném zájmovém území nachází nebo ochranným pásmem zasahuje zařízení technické infrastruktury:

	zařízení technické infrastruktury
Nadzemní nebo podzemní	

Energetické zařízení (mimo nadzemních sítí NN), zařízení sítě pro elektronickou komunikaci a zařízení technické infrastruktury je chráněno ochranným pásmem podle § 46 zákona č. 458/2000 Sb., o podmínkách podnikání a o výkonu státní správy v energetických odvětvích a o změně některých zákonů (energetický zákon), ve znění pozdějších předpisů. Přibližný průběh tras energetických zařízení, sítě pro elektronickou komunikaci (v trase kabelového vedení může být uloženo několik kabelů energetických i komunikačních) a tras zařízení technické infrastruktury zasíláme v příloze tohoto dopisu.

V případě existence **podzemních** energetických zařízení, sítě pro elektronickou komunikaci nebo zařízení technické infrastruktury je povinností stavebníka alespoň 14 dní před započítím zemních prací požádat telefonicky na 800 850 860 nebo e-mailem na info@cezdistribuce.cz o tzv. **vytyčení trasy podzemního zařízení**, sítě pro elektronickou komunikaci nebo zařízení technické infrastruktury. O vytyčení lze požádat pouze na základě vydaného sdělení o existenci energetického zařízení, sítě pro elektronickou komunikaci nebo zařízení technické infrastruktury, a to (mimo havárií) nejpozději 30 dní před koncem jeho platnosti.

Dojde-li k obnažení podzemního vedení nebo k poškození energetického zařízení, sítě pro elektronickou komunikaci nebo zařízení se sítí pro elektronickou komunikaci související nebo zařízení technické infrastruktury ve vlastnictví ČEZ Distribuce, a. s., nahlaste nám prosím tuto skutečnost bezodkladně jako poruchu na bezplatnou linku 800 850 860.

Pokud uvažovaná akce nebo činnost zasáhne do ochranného pásma nadzemních vedení, trafostanic nebo sítě pro elektronickou komunikaci, popř. bude po vytyčení zjištěno, že zasahuje do ochranného pásma podzemních energetických zařízení nebo zařízení pro elektronickou komunikaci, je nutné písemně požádat společnost ČEZ Distribuce, a. s., o souhlas s činností v ochranném pásmu (formulář je k dispozici na www.cezdistribuce.cz v části Formuláře / Činnosti v ochranných pásmech, kontaktní údaje pro podání Vaší žádosti naleznete v zápatí). Jestliže uvažovaná akce vyvolá potřebu dílčí změny trasy vedení nebo přemístění některých prvků energetického zařízení nebo sítě pro elektronickou komunikaci včetně souvisejícího zařízení, je nutné včas společnost ČEZ Distribuce, a. s., požádat o přeložku zařízení podle § 47 energetického zákona.

Zároveň Vás upozorňujeme, že v zájmovém území se může nacházet taktéž energetické zařízení, síť pro elektronickou komunikaci nebo zařízení technické infrastruktury, které není v majetku společnosti ČEZ Distribuce, a. s.

V souvislosti s výše uvedeným si Vás dovoluujeme upozornit, že uvedené sdělení včetně jeho příloh obsahuje skutečnosti tvořící obchodní tajemství společnosti ČEZ Distribuce, a. s. Poskytnuté informace jsou dále také důvěrnými informacemi a obchodně citlivými informacemi společnosti ČEZ Distribuce, a. s. Z výše uvedených důvodů si Vás proto společnost ČEZ Distribuce, a. s., dovoluje upozornit, že s poskytnutými informacemi je potřeba nakládat dle platných právních předpisů, v opačném případě se vystavujete postihu ve smyslu platné právní úpravy. V této souvislosti si Vás dále dovoluujeme upozornit, že požadované informace nesmí být předány, sděleny, využity, zpřístupněny, či jiným způsobem postoupeny na jakoukoli třetí osobu bez předchozího prokazatelného souhlasu společnosti ČEZ Distribuce, a. s. Informace o existenci energetického zařízení, sítě pro elektronickou komunikaci a zařízení technické infrastruktury mohou být využity pouze pro účel, pro který byly vyžádány.

S pozdravem

ČEZ Distribuce, a. s.

Děčín, Děčín IV-Podmokly

Teplická 874/8

PSČ 405 02

IČ: 24729035

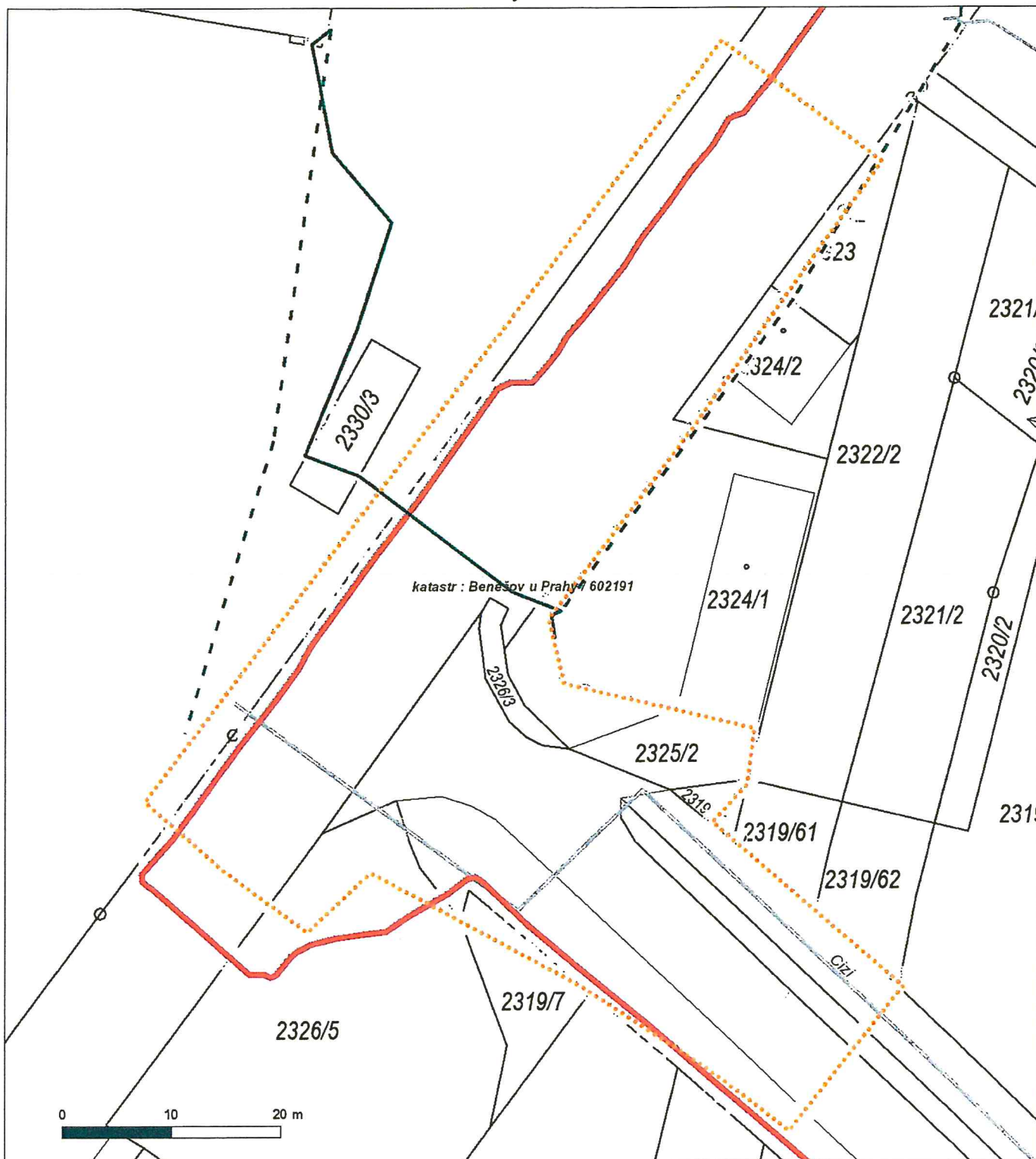
Přílohy

1. Situační výkres zájmového území
2. Podmínky pro provádění činností v ochranných pásmech energetických zařízení, sítě pro elektronickou komunikaci a zařízení technické infrastruktury

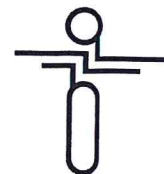
Platí pouze se sdělením číslo 0101371665.

Zakreslené polohy zařízení v příloze jsou pouze informativní.

Situační výkres - list 1



Není-li zobrazena katastrální mapa, zadejte žádost znovu. Katastrální mapa je generována prostřednictvím externí WMS služby, jejíž provoz nezajišťuje společnost ČEZ Distribuce, a. s.



Ateliér projektování
inženýrských staveb, s.r.o.
Ohradní 1443/24b
14000 Praha

naše značka
5001995676

vyřizuje
Ing. Radek Mikeš

datum
18.09.2019

Věc:

Křižovatka II/110 x III/1103h, Benešov

K.ú. - p.č.: Benešov u Prahy

Stavebník: Krajská správa a údržba silnic Středočeského kraje, příspěvková organizace, Zborovská 81/11, 15000 Pra

Účel stanoviska: Povolení stavby - územní režim

GasNet, s.r.o., jako provozovatel distribuční soustavy (PDS) a technické infrastruktury, zastoupený GridServices, s.r.o., vydává toto stanovisko:

V ZÁJMOVÉM ÚZEMÍ STAVBY SE NACHÁZÍ TATO PLYNÁRENSKÁ ZAŘÍZENÍ A PLYNOVODNÍ PŘÍPOJKY :

- plynovod STL PE d
90

Položka PZ a plynovodních přípojek bude před zahájením stavby upřesněna vytýčením.

Při realizaci stavby požadujeme respektovat ČSN 736005.

V ochranném pásmu plynovodů a přípojek (1+1 m) budou veškeré práce prováděny výhradně ručním způsobem. Veškeré stavební práce musí být vykonávány tak, aby v žádném případě nenarušily bezpečný provoz uvedených plynárenských zařízení a plynovodních přípojek.

V rozsahu této stavby souhlasíme s povolením stavby dle zákona 183/2006 Sb. ve znění pozdějších předpisů. Tento souhlas platí jen pro územní řízení, řízení o územním souhlasu, veřejnoprávní smlouvy pro umístění stavby, zjednodušené územní řízení.

Pokud bude třeba pro provedení stavby ohlášení, stavební povolení, veřejnoprávní smlouva o provedení stavby nebo oznámení stavebního záměru s certifikátem autorizovaného inspektora, stavebník požádá GasNet, s.r.o. před jedním z výše uvedených povolovacích režimů o stanovisko k projektové dokumentaci, nebo k obdobné dokumentaci podle stavebního zákona.

V zájmovém území se mohou nacházet plynárenská zařízení jiných vlastníků či správců, případně i dlouhodobě nefunkční/neprovozovaná plynárenská zařízení bez dostupných informací o jejich poloze a vlastnictví.

Plynárenská zařízení a plynovodní přípojky jsou dle ust. § 2925 zákona č. 89/2012 Sb., občanského zákoníku, provozovány jako zařízení zvlášť nebezpečné a z tohoto důvodu jsou chráněny ochranným pásmem dle zákona č. 458/2000 Sb. ve znění pozdějších předpisů.

Nedodržení podmínek uvedených v tomto stanovisku zakládá odpovědnost stavebníka za vzniklé škody.

Rozsah ochranného pásma je stanoven v zákoně 458/2000 Sb. ve znění pozdějších předpisů.

Při realizaci uvedené stavby budou dodrženy podmínky pro provádění stavební činnosti:

1) Za stavební činnosti se pro účely tohoto stanoviska považují všechny činnosti prováděné v ochranném pásmu plynárenského zařízení a plynovodních přípojek (tzn. i bezvýkopové technologie a terénní úpravy) a činnosti mimo

GridServices, s.r.o.

Plynárenská 499/1

Zábřovice

602 00 Brno

T +420532221111

F +420545578571

E info@gridservices.cz

I www.gridservices.cz

IČ: 27935311

DIČ: CZ27935311

Zapsán do obchodního rejstříku:

Krajský soud v Brně

oddíl C, vložka 57165

26.07.2007

Bankovní spojení:

Ceskoslovenská obchodní banka,

a.s.

Číslo účtu: 17837923

Kód banky: 0300

ochranné pásmo, pokud by takové činnosti mohly ohrozit bezpečnost a spolehlivost plynárenského zařízení a plynovodních přípojek (např. trhací práce, sesuvy půdy, vibrace, apod.).

2) Stavební činnosti je možné realizovat pouze při dodržení podmínek stanovených v tomto stanovisku. Nebudou-li tyto podmínky dodrženy, budou stavební činnosti považovány dle § 68 zákona č.458/2000 Sb. ve znění pozdějších předpisů za činnost bez našeho předchozího souhlasu. Při každé změně projektu nebo stavby (zejména trasy navrhovaných inženýrských sítí) je nutné požádat o nové stanovisko k této změně.

3) Před zahájením stavební činnosti bude provedeno vytyčení trasy a přesné určení uložení plynárenského zařízení a plynovodních přípojek. Vytyčení trasy provede příslušná provozní oblast (formulář a kontakt naleznete na www.gridservices.cz nebo NONSTOP zákaznická linka 800 11 33 55). Při žádosti uvede žadatel naši značku (číslo jednací) uvedenou v úvodu tohoto stanoviska. O provedeném vytyčení trasy bude sepsán protokol. Přesné určení uložení plynárenského zařízení a plynovodních přípojek je povinen provést stavebník na svůj náklad. Bez vytyčení trasy a přesného určení uložení plynárenského zařízení a plynovodních přípojek stavebníkem nesmí být vlastní stavební činnosti zahájeny. Vytyčení plynárenského zařízení a plynovodních přípojek považujeme za zahájení stavební činnosti.

4) Bude dodržena mj. ČSN 73 6005, TPG 702 04, zákon č.458/2000 Sb. ve znění pozdějších předpisů, případně další předpisy související s uvedenou stavbou.

5) Pracovníci provádějící stavební činnosti budou prokazatelně seznámeni s polohou plynárenského zařízení a plynovodních přípojek, rozsahem ochranného pásma a těmito podmínkami.

6) Při provádění stavební činnosti, vč. přesného určení uložení plynárenského zařízení je stavebník povinen učinit taková opatření, aby nedošlo k poškození plynárenského zařízení a plynovodních přípojek nebo ovlivnění jejich bezpečnosti a spolehlivosti provozu. Nebude použito nevhodného nářadí, zemina bude těžena pouze ručně bez použití pneumatických, elektrických, bateriových a motorových nářadí.

7) Odkryté plynárenské zařízení a plynovodní přípojky budou v průběhu nebo při přerušení stavební činnosti řádně zabezpečeny proti jejich poškození.

8) V případě použití bezvýkopových technologií (např. protlaku) bude před zahájením stavební činnosti provedeno úplné obnažení plynárenského zařízení a plynovodních přípojek v místě křížení na náklady stavebníka. V případě, že nebude tato podmínka dodržena, nesmí být použita bezvýkopová technologie.

9) Stavebník je povinen neprodleně oznámit každé i sebemenší poškození plynárenského zařízení nebo plynovodních přípojek (vč. izolace, signalizačního vodiče, výstražné fólie atd.) na telefon 1239.

10) Před provedením zásypu výkopu bude provedena kontrola dodržení podmínek stanovených pro stavební činnosti, kontrola plynárenského zařízení a plynovodních přípojek. Kontrolu provede příslušná provozní oblast (formulář a kontakt naleznete na www.gridservices.cz nebo NONSTOP zákaznická linka 800 11 33 55). Při žádosti uvede žadatel naši značku (číslo jednací) uvedenou v úvodu tohoto stanoviska. Povinnost kontroly se vztahuje i na plynárenské zařízení, které nebylo odhaleno. O provedené kontrole bude sepsán protokol. Bez provedené kontroly nesmí být plynárenské zařízení a plynovodní přípojky zasypany. V případě, že nebudou dodrženy výše uvedené podmínky, je stavebník povinen na základě výzvy provozovatele plynárenského zařízení a plynovodních přípojek, nebo jeho zástupce doložit průkaznou dokumentaci o nepoškození plynárenského zařízení a plynovodních přípojek během výstavby nebo provést na své náklady kontrolní sondy v místě styku stavby s plynárenským zařízením a plynovodními přípojkami.

11) Plynárenské zařízení a plynovodní přípojky budou před zásypem výkopu řádně podsypány a obsypány těženým pískem, bude provedeno zhutnění a bude osazena výstražná fólie žluté barvy, vše v souladu s ČSN EN 12007-1-4, TPG 702 01, TPG 702 04.

12) Neprodleně po skončení stavební činnosti budou řádně osazeny všechny poklapy a nadzemní prvky plynárenského zařízení a plynovodních přípojek.

13) Poklapy uzávěrů a ostatních armatur na plynárenském zařízení a plynovodních přípojkách, vč. hlavních uzávěrů plynu (HUP) na odběrném plynovém zařízení udržovat stále přístupné a funkční po celou dobu trvání stavební činnosti.

14) Případné zřizování staveníště, skladování materiálů, stavebních strojů apod. bude realizováno mimo ochranné pásmo plynárenského zařízení a plynovodních přípojek (není-li ve stanovisku uvedeno jinak).

15) Bude zachována hloubka uložení plynárenského zařízení a plynovodních přípojek (není-li ve stanovisku uvedeno jinak).

16) Při použití nákladních vozidel, stavebních strojů a mechanismů zabezpečit případný přejezd přes plynárenské zařízení a plynovodní přípojky uložení panelů v místě přejezdu plynárenského zařízení.

Platí pouze pro území vyznačené v příloze tohoto stanoviska a to 24 měsíců ode dne jeho vydání.

V případě dotčení pozemku v majetku společnosti GasNet, s.r.o. je třeba dále projednat smluvní vztah k tomuto pozemku. Kontakt na projednání naleznete na adrese www.gasnet.cz/cs/kontaktni-system/, činnost "Smluvní vztahy - pozemky a budovy plynárenských zařízení", případně na NONSTOP zákaznické lince 800 11 33 55.

Za správnost a úplnost dokumentace předložené s žádostí včetně jejího souladu s platnými předpisy plně zodpovídá její zpracovatel. Stanovisko nenahrazuje případná další stanoviska k jiným částem stavby.

V případě další korespondence nebo jednání (např. změna stavby) uvádějte naši značku - 5001995676 a datum tohoto stanoviska. Kontakty jsou k dispozici na www.gridservices.cz nebo NONSTOP zákaznická linka 800 11 33 55.



GasNet, s.r.o.
zastoupená společností GridServices, s.r.o., IČ 279 35 311
Ing. Radek Mikeš
Technik externích požadavků-Čechy
Oddělení zpracování ext. požadavků-Čechy

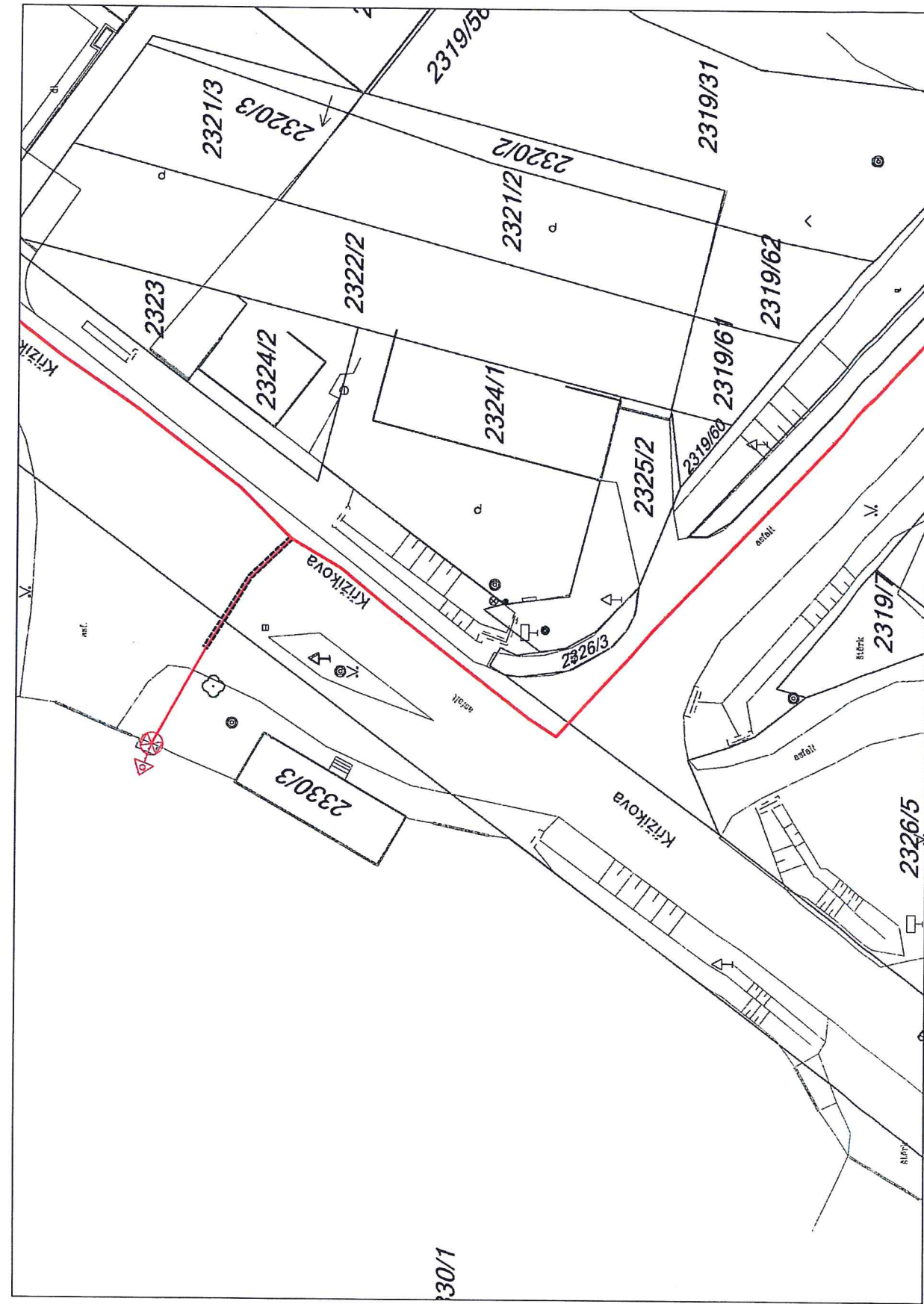
radek.mikes@innogy.com

Přílohy: Orientační zakres plynárenského zařízení, Detailní zakres plynárenského zařízení, Ověřená příloha žadatele

Příloha: Orientační zakres plynárenského zařízení. Tato příloha je nedílnou součástí stanoviska č. 5001995676 ze dne 18.09.2019.

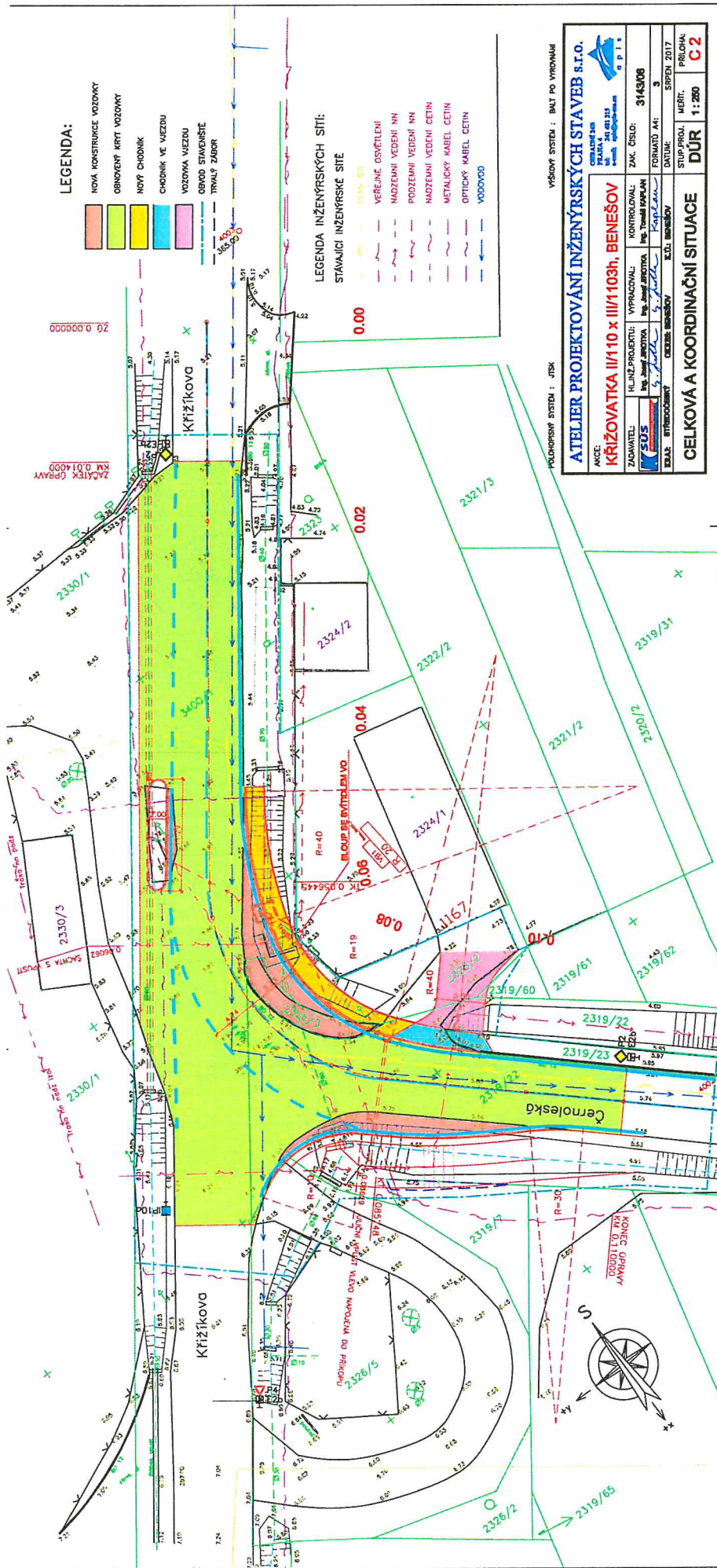
Provozovatel DS: GasNet, s.r.o.; Stavebník: Krajská správa a údržba silnic Středočeského kraje, příspěvková organizace, Zborovská 81/11, 15000 Praha. K.ú.: Benešov u Prahy.





Legenda:

linie	plynovodu
NTL	NTL
STL	STL
VTL	VTL
VVTL	VVTL
nefunkční	nefunkční
plánovaná stavba před realizací	plánovaná stavba před realizací
ve výstavbě, neuvedeno do provozu	ve výstavbě, neuvedeno do provozu
regulační stanice	regulační stanice
ochranné zařízení	ochranné zařízení
kabel	kabel
elektrořídítko	elektrořídítko
kabel protikoroziční ochrany	kabel protikoroziční ochrany
anodové uzemnění	anodové uzemnění
stanice katodové ochrany	stanice katodové ochrany
pásmo vlivu anodového uzemnění SKAO	pásmo vlivu anodového uzemnění SKAO



VÝŠKOVÝ SYSTÉM : BÚL PO VÝROBĚ

PŮLHOPOVÝ SYSTÉM : JTSK

ATELIER PROJEKTOVÁNÍ INŽENÝRSKÝCH STAVEB s.r.o.

AKCE: KŘIŽOVATKA II/110 x III/1103h, BENEŠOV

ZADAVATEL: HLAVNÍ PROJEKTANT: KONTROLOVAL: VYPRACOVAL: Ing. Josef JIROVKA Ing. Tomáš KAPLAN Ing. Josef JIROVKA Ing. Tomáš KAPLAN

STÁLE: STŘEDOPRŮMĚRŮ OKRES: BENEŠOV K.Ú.: BENEŠOV

ZAK. ČÍSLO: 3143/08 FORMÁT: A4: 3

STUP. PROJ.: SRPEN 2017

PRÍLOHA: DÚR 1:250 C2



T E C H N I C K É S L U Ž B Y B E N E Š O V, s.r.o.
256 01 Benešov u Prahy, Na Spořilově čp. 1371

Váš dopis: 20.8.2020
Naše značka: 45/20/Mart.
Vyřizuje: Martinek Pavel
Tel.+fax: 317 723 311
Mobil: 608 241 042
Email: martinek@tsbenesov.cz
Datum: 25. srpna 2020

Ateliér projektování
inženýrských staveb, s.r.o.

Veronika Pokorná
Ohradní 24b
140 00 Praha 4
E-mail: veronika.pokorna@apis-sro.eu
Tel: 603478085

Vyjádření k existenci stávajícího VO Benešov k akci : II/110 x III/1103h Benešov

V příloze Vám zasíláme existenci sítí veřejného osvětlení k Vaší akci.

K Vaší akci nemáme připomínek.

Před započítáním stavby je nutné nechat zařízení vytyčit a před záhozem je nutné provést kontrolu našimi pracovníky. V případě poškození zařízení veřejného osvětlení je povinnost investora oznámit tuto skutečnost našim pracovníkům a zajistit případně opravu. Náklady za opravu hradí investor.

S pozdravem

Martinek Pavel

Vedoucí provozu skládky, třídící linky,
svozu nebezpečného odpadu,
veřejného osvětlení

Tel. + fax: +420 317 723 311
Tel. +420 317 723 372
IČO: 47543655

Bankovní spojení: Komerční Banka

Společnost je registrována v oddílu C, vložka 26411 u Městského soudu v Praze

E-mail: tsbenesov@tsbenesov.cz

www: www.tsbenesov.cz

DIČ: CZ47543655

č.ú.: 479780247/0100



Veronika Pokorná
Ohradní 1443/24b
Praha
140 00

931/2019
Pokorná
16. 09. 2019
hyf

VÁŠ DOPIS ZNAČKY / ZE DNE	NAŠE ZNAČKA	VYŘIZUJE / LINKA	BENEŠOV DNE
09.09.2019	11/09/2019/Ma	Malíková	10.9.2019

Věc: Vyjádření ke stavbě „ Křižovatka II/110 x III/1103h, Benešov“.

Při realizaci stavby dojde ke střetu se stávajícím vodohospodářským zařízením.

VHS Benešov souhlasí s vydáním stavebního povolení na výše uvedenou akci za těchto podmínek:

1. Před zahájením výkopových prací je nutné vytyčení stávajících vodohospodářských zařízení. **Vytyčení objednejte u pana Filipa Zavřela, tel.: 724431944.**
2. Při výkopových pracích nesmí dojít k narušení trubního vedení a souvisejícího vodohospodářského zařízení. Za poruchy na vodohospodářských zařízeních, které vzniknou v důsledku výše uvedené akce, nese plnou zodpovědnost investor.
3. Veškeré povrchové znaky je potřeba vyzvednout do budoucí nivelity terénu.
4. Musí být zachováno ochranné pásmo vodohospodářské infrastruktury!

Platnost vyjádření je 2 roky.

VODOHOSPODÁŘSKÁ
SPOLEČNOST BENEŠOV
s.r.o.
Černoletská 1600, 256 13 Benešov
IČO 475 35 865 DIČ CZ47535865


hau

Ing. Jana Vondrušková

Technická ředitelka

Příloha: mapový zákres existence vdh. sítí





ŽADATEL

Ateliér projektování inženýrských staveb, s.

Ohradní 1443/24b

14000 Praha

NAŠE ZNAČKA
0201132432

VYŘIZUJE / LINKA

VYŘÍZENO DNE
30.09.2020

Sdělení o existenci komunikačního vedení společnosti Telco Pro Services, a. s.

Název akce: Křižovatka II/110 x III/1103h, Benešov

Účel: Územní řízení k umístění stavby, změně využití území, změně stavby

Vážený zákazníku,
dovolujeme si reagovat na Vaši žádost číslo 0201132432 ze dne 29.09.2020, která se týkala sdělení o existenci komunikačního zařízení na Vámi určeném zájmovém území.

Dle vědomí společnosti Telco Pro Services, a. s., se na Vámi vymezeném zájmovém území:
nenachází komunikační zařízení v majetku společnosti Telco Pro Services, a. s.

Zároveň si Vás dovolujeme upozornit, že není vyloučeno, že se ve Vámi vymezeném zájmovém území nachází jiné zařízení, které není v majetku společnosti Telco Pro Services, a. s.

Toto sdělení je platné do 30.09.2021.

V souvislosti s výše uvedeným si Vás dovolujeme upozornit, že sdělení o existenci či neexistenci sítí představuje skutečnosti tvořící obchodní tajemství společnosti Telco Pro Services, a. s. Poskytnuté informace jsou dále také důvěrnými informacemi společnosti Telco Pro Services, a. s. Z výše uvedených důvodů si Vás proto společnost Telco Pro Services, a. s., dovoluje upozornit, že s poskytnutými informacemi je potřeba nakládat dle platných právních předpisů, v opačném případě se vystavujete postihu ve smyslu platné právní úpravy. V této souvislosti si Vás dovolujeme rovněž upozornit, že požadované informace nesmí být předány, sděleny, využity, zpřístupněny, či jiným způsobem postoupeny na jakoukoli třetí osobu bez předchozího prokazatelného souhlasu společnosti Telco Pro Services, a. s. Informace o existenci sítí mohou být využity pouze pro účel, pro který byly vyžádány.


S pozdravem

Telco Pro Services, a. s.

Praha, Praha 4
Duhová 1531/3
PSČ 140 00
IČ: 29148278

Přílohy

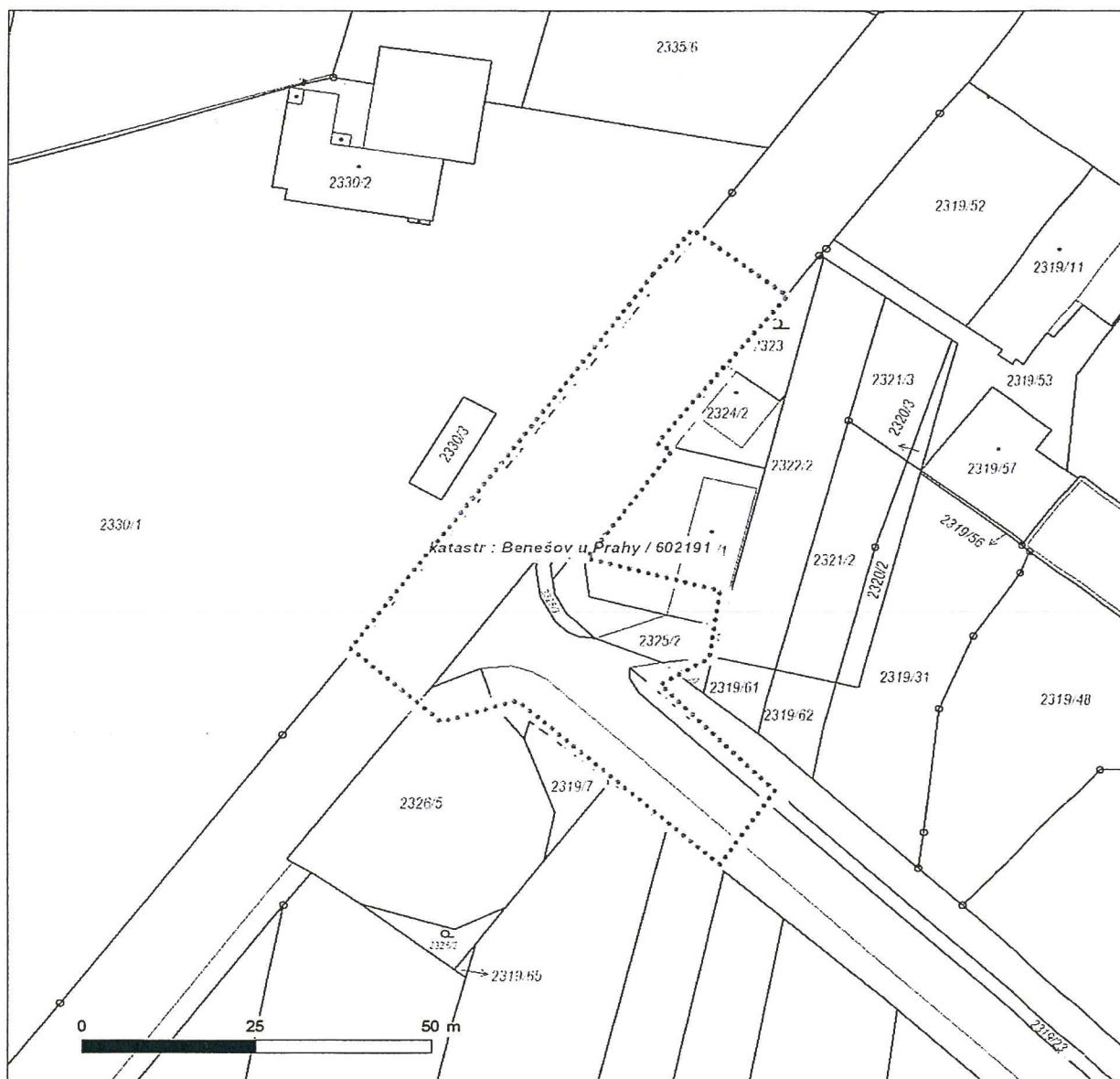
Situační výkres zájmového území



Platí pouze se sdělením číslo 0201132432.

Zakreslené polohy zařízení v příloze jsou pouze informativní.

Situační výkres zájmového území



LEGENDA

- | | | | |
|-----------|---------------------------|-----------|-----------------------------|
| — — — — — | Nadzemní optické vedení | — — — — — | Radioreléový spoj vzduch |
| — — — — — | Podzemní optické vedení | | Zájmové území |
| — — — — — | Nadzemní metalické vedení | ===== | Hranice katastrálního území |
| — — — — — | Podzemní metalické vedení | | |



ŽADATEL

Ateliér projektování inženýrských staveb, s.

Ohradní 1443/24b

14000 Praha

NAŠE ZNAČKA

0700272407

VYŘIZUJE / LINKA

VYŘÍZENO DNE

29.09.2020

Sdělení o existenci komunikačního vedení společnosti ČEZ ICT Services, a. s.

Název akce: Křižovatka II/110 x III/1103h, Benešov

Účel: Územní řízení k umístění stavby, změně využití území, změně stavby

Vážený zákazníku,

dovolujeme si reagovat na Vaši žádost číslo 0700272407 ze dne 29.09.2020, která se týkala sdělení o existenci komunikačního zařízení na Vámi určeném zájmovém území.

Dle vědomí společnosti ČEZ ICT Services, a. s., se na Vámi vymezeném zájmovém území:
nenachází komunikační zařízení v majetku společnosti ČEZ ICT Services, a. s.

Zároveň si Vás dovoluujeme upozornit, že není vyloučeno, že se ve Vámi vymezeném zájmovém území nachází jiné zařízení, které není v majetku společnosti ČEZ ICT Services, a. s.

Toto sdělení je platné do 29.09.2021.

V souvislosti s výše uvedeným si Vás dovoluujeme upozornit, že sdělení o existenci či neexistenci sítě představuje skutečnosti tvořící obchodní tajemství společnosti ČEZ ICT Services, a. s. Poskytnuté informace jsou dále také důvěrnými informacemi společnosti ČEZ ICT Services, a. s. Z výše uvedených důvodů si Vás proto společnost ČEZ ICT Services, a. s., dovoluje upozornit, že s poskytnutými informacemi je potřeba nakládat dle platných právních předpisů, v opačném případě se vystavujete postihu ve smyslu platné právní úpravy. V této souvislosti si Vás dovoluujeme rovněž upozornit, že požadované informace nesmí být předány, sděleny, využity, zpřístupněny, či jiným způsobem postoupeny na jakoukoli třetí osobu bez předchozího prokazatelného souhlasu společnosti ČEZ ICT Services, a. s. Informace o existenci sítě mohou být využity pouze pro účel, pro který byly vyžádány.

ČEZ ICT Services, a. s.

Praha, Praha 4

Duhová 1531/3

PSČ 140 53


IČ: 26470411

Přílohy

Situační výkres zájmového území

ČEZ ICT Services, a. s.

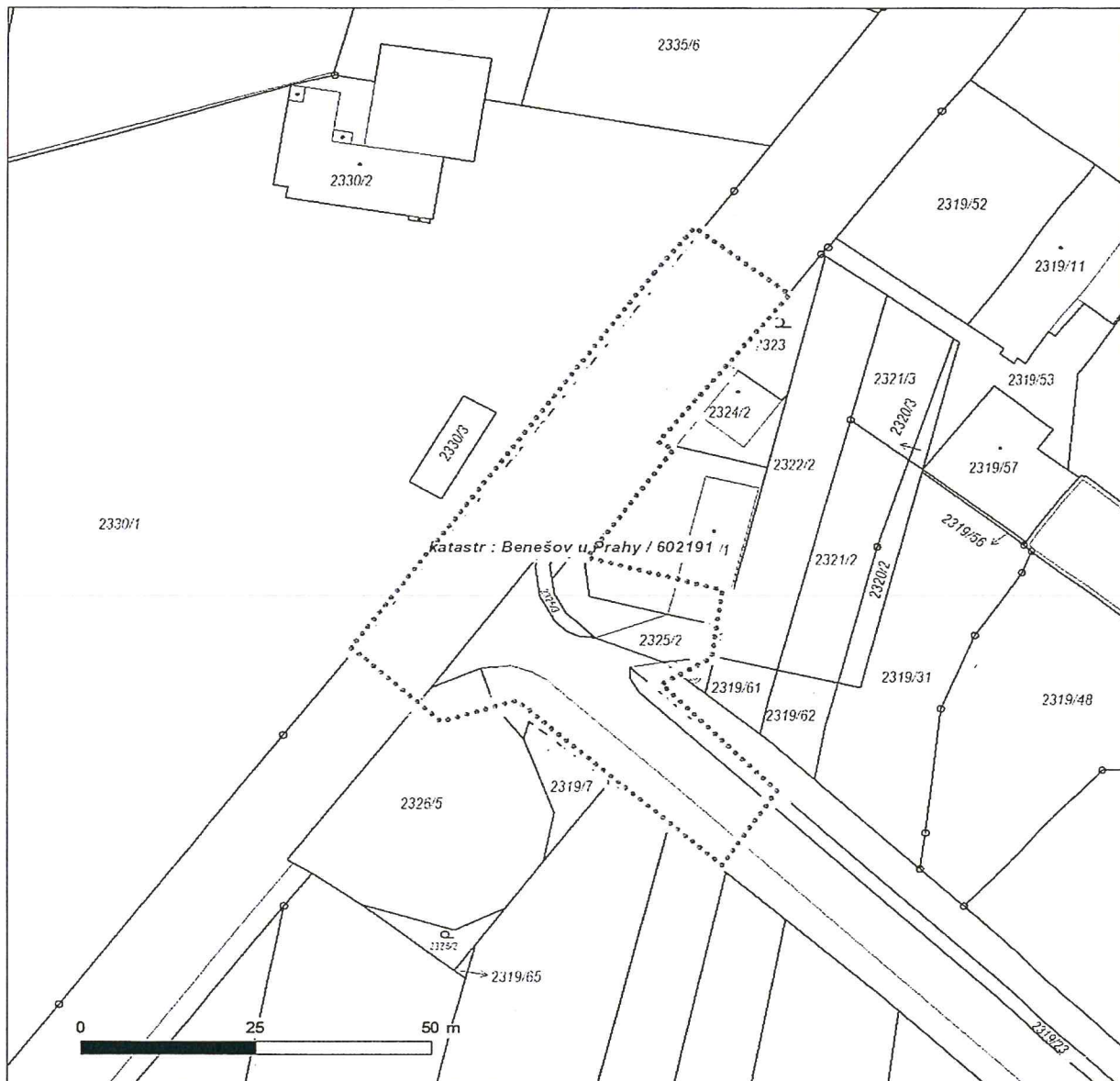
Duhová 1531/3, 140 53 Praha 4 | tel.: 841 842 843 | IČ: 26470411, DIČ: CZ26470411
e-mail: servicedesk@cez.cz, www.cez.cz/cez-ict-services | zapsána v obchodním rejstříku
vedeném Městským soudem v Praze, oddíl B, vložka 7309



Platí pouze se sdělením číslo 0700272407.

Zakreslené polohy zařízení v příloze jsou pouze informativní.

Situační výkres zájmového území



LEGENDA

	Nadzemní optické vedení		Radioreléový spoj vzduch
	Podzemní optické vedení		Zájmové území
	Nadzemní metalické vedení		Hranice katastrálního území
	Podzemní metalické vedení		



Ateliér projektování inženýrských staveb,
s.r.o.
Veronika Pokorná
Ohradní 1443/24b
140 00 Praha

Naše značka:
7611/19/OVP/N

Datum:
5.9.2019

Toto vyjádření je vydáváno ve smyslu zákona č. 458/2000 Sb. a zákona č. 183/2006 Sb.,
má platnost 2 roky od data jeho vydání.

Věc: Křižovatka II/110 x III/1103h, Benešov

okres: Benešov
k.ú.: Benešov u Prahy

NEZASAHUJE do bezpečnostního pásma VTL plynovodu a ochranného pásma
telekomunikačního vedení NET4GAS, s.r.o.

V další korespondenci uvádějte vždy číslo našeho vyjádření.

NET4GAS, s.r.o.
Na Hřebenech II 1718/8, P.O.BOX 22
140 21 Praha 4 - Nusle
IČ: 27260364
DIČ: CZ27260364 (43)

Aleš Novák
Manažer, Dokumentace soustavy

Žádosti o vyjádření k VTL plynovodům a telekomunikačnímu vedení NET4GAS, s.r.o. zasílejte pomocí
elektronické podatelny: www.net4gas.cz (Přeprovádní soustava - Žádost o vyjádření).



Příloha k vyjádření: 7611/19/OVP/N

Seznam souřadnic předmětu vyjádření:

Souřadnice jsou uvedeny v souřadnicovém systému jednotné trigonometrické sítě katastrální (S-JTSK).

Polygon č. 1 / 1

Y [m]	X [m]
729362.652	1080548.093
729352.598	1080556.207
729339.193	1080552.680
729309.207	1080577.550
729299.329	1080566.791
729316.791	1080551.268
729307.266	1080545.448
729308.325	1080538.216
729325.434	1080535.746
729328.257	1080527.809
729298.447	1080488.827
729311.500	1080480.184



PRO SPOLEČNÉ ZÁŽITKY

Vyřizuje: Dundáček Petr

E-mail: petr.dundacek@t-mobile.cz

Ateliér projektování
inženýrských staveb, s.r.o.
Veronika Pokorná
Ohradní 1443/24b
14000 Praha

Naše značka: E41280/20

V Praze dne: 29.9.2020

Vyjádření a stanovení podmínek pro udělení souhlasu s umístěním stavby v ochranném pásmu sítě technické infrastruktury (TI) společnosti T-Mobile Czech Republic a.s.

Vydané podle § 101 ZÁKONA Č. 127/2005 Sb., o elektronických komunikacích a o změně některých souvisejících zákonů (zákon o elektronických komunikacích – dále jen ZEK), ve znění pozdějších předpisů a §161 zákona č. 183/2006 Sb., o územním plánování a stavebním řádu (stavební zákon) či dle dalších příslušných právních předpisů

Věc: Křižovatka II/110 x III/1103h, Benešov

Stupeň: Prověření existence sítě

Na základě předložených projektových podkladů dáváme **souhlasné stanovisko k vydání Územního souhlasu / rozhodnutí (Stavebního povolení) a následně souhlas s realizací stavby.**

Dle předložených dokladů nedojde ke kolizi s technickou infrastrukturou společnosti **T-Mobile Czech Republic a.s.**

Toto stanovisko má platnost 1 rok.

Vydané stanovisko nelze prodloužit. Po uplynutí platnosti zadejte žádost o nové stanovisko.

T-Mobile
T-Mobile Czech Republic a.s.
Tomáškova 2144/1
148 00 Praha 4
IČ 649 49 681, DIČ CZ64949681

Ochrana sítí

Technologický úsek

V případě doplňujících dotazů vždy uvádějte v „Předmětu“ e-mailu číslo jednací.



Příloha č. 1

Rekapitulace žádosti o vyjádření k existenci sítě elektronických komunikací

Číslo žádosti: E41280/20
Název stavby /akce: Křižovatka II/110 x III/1103h, Benešov
Datum podání žádosti: 29.9.2020
Důvod žádosti: Prověření existence sítě
Popis jiného důvodu žádosti: Územní řízení k umístění stavby, změně využití území, změně stavby
Poznámka:

Žadatel

Firma / organizace: Ateliér projektování inženýrských staveb, s.r.o.
IČ: 61853267
DIČ:
Kontaktní osoba: Veronika Pokorná
Adresa: Ohradní 1443/24b
Město / obec: Praha
PSČ: 14000
Stát:
E-mail: veronika.pokorna@apis-sro.eu
Telefonní číslo: +420603478085

Stavebník

Firma / organizace: Krajská správa a údržba silnic Středočeského kraje, příspěvková organizace
Kontaktní osoba: Jan Hašek
Adresa: Zborovská 81/11
Město / obec: Praha
PSČ: 15000
Stát:
E-mail: jan.hasek@ksus.cz
Telefonní číslo: +420725880215

Stavba

Výška nad terénem (metry): 0 m
Projektant:
Druh stavby: Ostatní
Hodnota projektu:
Měsíc zahájení stavby:
Měsíc ukončení stavby:

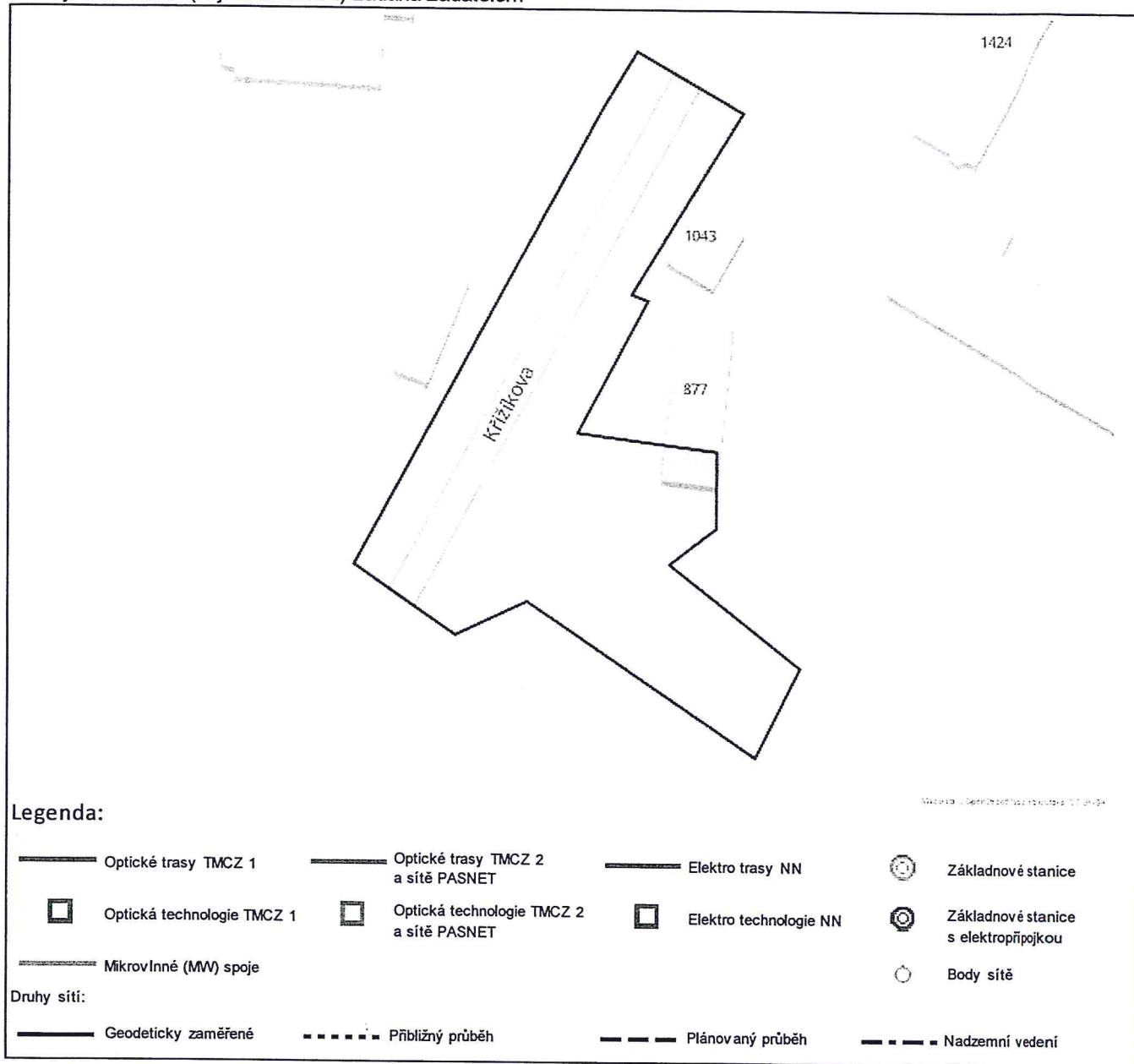
Odeslání stanoviska

E-mail: veronika.pokorna@apis-sro.eu

Příloha č. 2

Situační plánek

Zájmová oblast (zájmové oblasti) zadaná žadatelem



Geometrie zájmové oblasti (zájmových oblastí) žádosti ve formátu WKT a souřadnicovém systému S-JTSK. Zkopírováním textu lze geometrii zobrazit v jakémkoli softwaru podporujícím formát WKT.

POLYGON((-729317.84 -1080485.64,-729312.09 -1080478.5,-729298.39 -1080489.01,-729317.24 -1080512.23,-729315.06 -1080513.42,-729327.36 -1080530.49,-729308.12 -1080535.65,-729309.7 -1080546.36,-729316.85 -1080550.53,-729300.38 -1080567.4,-729308.31 -1080579.1,-729337.49 -1080553.11,-729348.2 -1080556.48,-729361.1 -1080544.77,-729317.84 -1080485.64))



Ateliér projektování inženýrských staveb, s.r.o.
Veronika Pokorná
Ohradní 1443/24b
140 00 Praha

V Praze, 29.9.2020

Naše zn.: **MW9910158797214761**

Věc: vyjádření k žádosti k akci "**Křižovatka II/110 x III/1103h, Benešov**"

Společnost Vodafone Czech Republic a.s. (dále jen „Vodafone“), se sídlem Praha 5, náměstí Junkových 2, IČ: 25788001, zapsaná dne 13.8. 1999 v obchodním rejstříku vedeném Městským soudem v Praze pod spisovou značkou B.6064 a společnost Vantage Towers, s.r.o. se sídlem Závěšova 502/5, Nusle, 140 00 Praha 4, zapsaná v obchodním rejstříku vedeném u Městského soudu v Praze pod sp. zn. C 330005, IČO: 09056009, DIČ: CZ09056009 zastoupená Vodafone na základě plné moci Vám sděluje, že dle Vámi podané žádosti ze dne **29.9.2020**, která je nedílnou součástí tohoto vyjádření,

souhlasí s realizací projektu.

Ve Vámi zadaném zájmovém území a v uvedené výšce (výška stavby: 0 m, výška jeřábu: 0 m) se nenachází žádné podzemní ani nadzemní vedení.

Platnost vyjádření je **1 rok** od data vydání. Vyjádření je platné pouze v rámci předmětného projektu a pro důvod vydání vyjádření stanovený žadatelem v žádosti.


Vyjádření pozbývá platnosti uplynutím doby platnosti, změnou rozsahu zájmového území i změnou důvodu vydání vyjádření uvedeného v žádosti, to vše v závislosti na tom, která ze skutečností rozhodná pro pozbytí platnosti tohoto vyjádření nastane nejdříve. Po skončení platnosti si musíte podat novou žádost na adrese <https://www.zadostovyjadreni.cz/vodafone/>.

S pozdravem

v.z. Ing. Kateřina Rendeková
Vodafone Czech Republic a.s.
náměstí Junkových 2
150 00 Praha 5

Tel.: 607105305

E-mail: katerina.rendekova@vodafone.com



Seznam příloh/přiložených souborů:

Zadost_MW9910158797214761.pdf

801/2020
Pokorný
30. 09. 2020
[Signature]

Krajská správa a údržba silnic
Středočeského kraje, příspěvková
organizace

Zborovská 81 /11

15000 Praha

Váš dopis značky / ze dne	Naše značka	Vyřizuje	Místo odeslání / dne
0000083825 / 30.09.2020	UPTS/OS/256572/2020	Simona Hulíková	Praha / 30.09.2020

Věc: Vyjádření k existenci podzemních sítí spol. České Radiokomunikace, a.s.

Účel: Územní řízení / rozhodnutí

Akce: Křižovatka II/110 x III/1103h, Benešov

K Vaší žádosti Vám po prošetření aktuálního stavu našich podzemních sítí sdělujeme, že na Vámi vyznačeném území nedojde ke styku s žádným podzemním vedením/zařízením v naší správě.

Z hlediska stávající zájmu Českých Radiokomunikací a.s. nemáme ke shora uvedenému záměru žádné námítky či připomínky.

S pozdravem

Za správnost:

[Signature]
České Radiokomunikace a.s.
Skokanská 2117/1
169 00 Praha 6
(53)

Simona Hulíková
Specialista ochrany sítě

Příloha: Daňový doklad

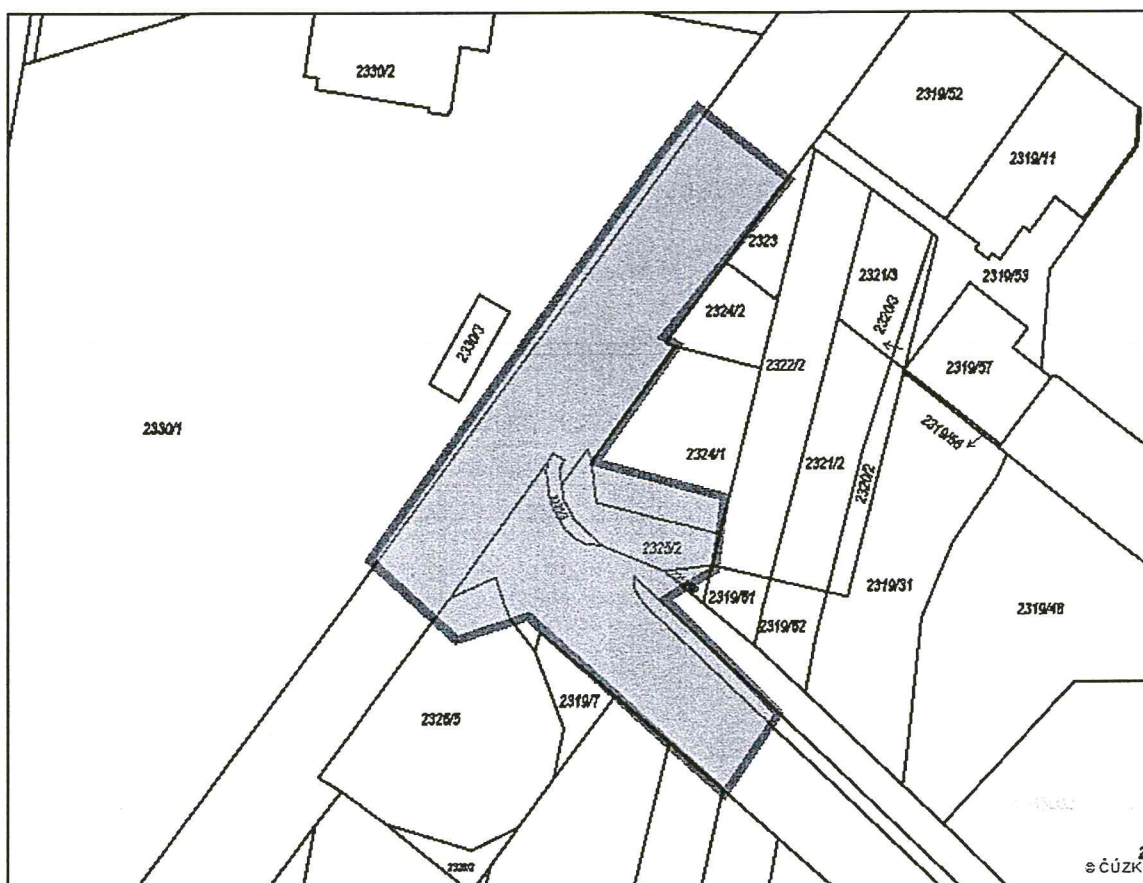
Platnost tohoto vyjádření je jeden rok od data vystavení, tj. do 30.09.2021

PIN: 5309

Úhradu částky za vyjádření provedte na účet Českých Radiokomunikací, a.s. Číslo účtu Českých Radiokomunikací, a.s. vč. variabilního symbolu naleznete na přiloženém Zjednodušeném daňovém dokladu.

Žádost č. j. UPTS/OS/256572/2020

Zájmové území



Poznámka: Upozorňujeme Vás, že toto stanovisko **NELZE** uplatnit pro umístění a provoz větrných elektráren.

Vyjádření o existenci sítě elektronických komunikací

společnosti ÚVT Internet s.r.o., Hrnčířská 383 252 42 Jesenice - Zdiměřice
IČ : 24288705, DIČ: CZ24288705, reg. ČTÚ 3350, e-mail: vyjadreni@uvtnet.cz

vydané podle § 101 zákona č. 127/2005 Sb., o elektronických komunikacích a o změně některých souvisejících zákonů (zákon o elektronických komunikacích), ve znění pozdějších předpisů a § 161 zákona č. 183/2006 Sb. O územním plánování a stavebním řádu (stavební zákon) či dle dalších příslušných právních předpisů

Č. j.: 19253162

Důvod vydání *Vyjádření*: **Pro územní a stavební řízení**

Platnost tohoto *Vyjádření* končí dne: **06.04.2020**

Název (stavby, jiné)	Křižovatka II/110 x III/1103h Benešov
Žadatel	Ateliér projektování inženýrských staveb,s.r.o.
Katastrální území	Benešov
Zájmové území (situace)	Dle výkresu
Maximální výška stavby	0m
Parcelní čísla	Dle výkresu

Žadatel shora označenou žádostí určil a vyznačil zájmové území, jakož i stanovil důvod pro vydání *Vyjádření* o existenci sítě elektronických komunikací společnosti ÚVT Internet s.r.o. (dále jen *Vyjádření*). Na základě určení a vyznačení zájmového území žadatelem a na základě stanovení důvodu pro vydání *Vyjádření* vydává společnost ÚVT Internet s.r.o. (dále jen "Poskytovatel") o síti elektronických komunikací následující *Vyjádření*:

**nedochází ke střetu se sítí elektronických komunikací
společnosti ÚVT Internet s.r.o.**

Vyjádření je platné pouze pro zájmové území a dle zaslaných parametrů, určené a vyznačené žadatelem, jakož i pro důvod vydání *Vyjádření* stanovený žadatelem.

***Vyjádření* pozbývá platnosti:**

- uplynutím vyznačené doby platnosti *Vyjádření*
- změnou rozsahu zájmového území
- změnou parametrů stavby
- změnou důvodu vydání *Vyjádření* uvedeného v žádosti

V případě, že budou stavební práce zahájeny po uplynutí doby platnosti tohoto *Vyjádření*, nelze toto *Vyjádření* použít jako podklad pro vytyčení a je třeba požádat o vydání nového *Vyjádření*.

Žadatel se převzetím tohoto *Vyjádření* zavazuje, že poskytnutá data a informace bude používat výhradně pro svoji potřebu a v souladu s účelem, ke kterému mu byla poskytnuta (tj. výhradně v souladu s §161 stavebního zákona a jen v jeho mezích), a že bez souhlasu poskytovatele nebude poskytnuté informace a data rozmnožovat, rozšiřovat, prodávat, pronajímat, půjčovat či používat jako zdroj pro své informační systémy nebo databáze a nebude je jakkoli jinak využívat nad rámec ustanovení § 161 stavebního zákona. Žadatel si je vědom své odpovědnosti vyplývající z obecně závazných právních předpisů při porušení těchto povinností. Žadatel se převzetím *Vyjádření* zavazuje provést taková opatření, která zabezpečí ochranu poskytnutých dat a informací proti zneužití třetími osobami. V případě nesplnění výše uvedených povinností se společnost ÚVT Internet s.r.o. bude soudně domáhat zejména zdržení se shora uvedeného závadového jednání a náhrady škody.

Vyjádření vydala společnost **ÚVT Internet s.r.o.**

Ve Zdiměřicích, dne: 06.10.2019

Vyřizuje: Radek Zaňka | ÚVT Internet s.r.o.

INFOLINKA 227 023 023

Hrdáčkova 383, Jeseník - Zdiměřice 252 42, email: info@uvt.cz, web: <https://www.uvt.cz>



Naše zn.: VYJNEJ-2020-04784-01

Vyřizuje: Barbora Vlková

Mobil: 605510867

E-mail: lkaspar@nej.cz

Ateliér projektování inženýrských staveb, s.r.o.
Veronika Pokorná
Ohradní 1443
14000 Praha

V praze dne 6. 10. 2020

VYJÁDŘENÍ O EXISTENCI SÍTĚ ELEKTRONICKÝCH KOMUNIKACÍ společnosti Nej.cz s.r.o.

Žadatel(ka), společnost Ateliér projektování inženýrských staveb, s.r.o., Ohradní 1443, 14000 Praha (dále jen "žadatel") podal(a) dne 29. 9. 2020 žádost o vyjádření ke stavební akci nazvané

Křižovatka II/110 x III/1103h, Benešov

přičemž stanovil(a) důvod žádosti a oblast dotčeného zájmového území, v němž bude stavba probíhat. Na základě určení a vyznačení zájmového území a na základě stanovení důvodu pro vydání vyjádření vydává společnost Nej.cz s.r.o., Kaplanova 2252/8, 148 00 Praha 4, jakožto vlastník technické infrastruktury v souladu s ustanovením § 101 zákona č. 127/2005 Sb., o elektronických komunikacích a o změně některých souvisejících zákonů (zákon o elektronických komunikacích), ve znění pozdějších předpisů a § 161 zákona č. 183/2006 Sb., o územním plánování a stavebním řádu (stavební zákon) či dle dalších příslušných právních předpisů a v souladu s příslušnými ustanoveními zákona č. 89/2012Sb. občanského zákoníku v platném znění, následující vyjádření:

Ve vyznačeném zájmovém území se nenachází vedení a zařízení sítě elektronických komunikací (dále jen „SEK“) společnosti Nej.cz s.r.o.

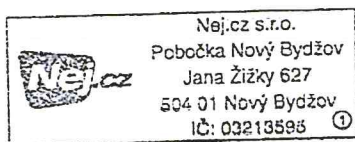
Společnost Nej.cz s.r.o. souhlasí s předmětnou stavební akcí a zároveň souhlasí s vydáním příslušného správního rozhodnutí stavebním úřadem pro povolení předmětné stavební akce (rozhodnutí o umístění stavby, stavební povolení či jiné).

Další ustanovení a informace:

- Vyjádření je platné pouze pro zájmové území určené a vyznačené žadatelem. Změní-li se zájmové území či dojde-li ke změnám v projektové dokumentaci, je nutno požádat o nové vyjádření!
- **Platnost vyjádření je 1 rok od vydání, vyjádření tedy pozbývá platnosti dnem 6. 10. 2021**

- Platnost vyjádření nelze prodloužit a je nutné vždy žádat o vystavení nového vyjádření.
- Upozorňujeme, že zpracovatel nenese odpovědnost za škody, které by mohly vzniknout nesprávně či neúplně poskytnutými údaji včetně nesprávného či neúplného zákresu zájmového území. Žadatel bere na vědomí, že jakékoliv poskytnuté informace o síti Nej.cz s.r.o. smí být použita pouze k účelu, pro který byla poskytnuta (nejčastěji ve věci spojené se zpracováním projektové dokumentace, získáním povolení od stavebního úřadu a realizaci stavební akce). Případná námi poskytnutá data není povoleno používat k jiným účelům (zejména rozmnožovat a půjčovat, prodávat či pronajímat třetím stranám, používat jako zdroj pro své informační systémy, ani je používat jako podklad při projektování jiných staveb).
- Dotazy, oznámení či žádosti o sdělení kontaktu na techniky Nej.cz s.r.o. směřujte na pracovníka ochrany sítě (POS). Tím je osoba, která vydala toto vyjádření (viz kontakt níže). Pro doručování písemností použijte adresu níže v dokumentu.

V praze dne 6. 10. 2020



Barbora Vlková
specialista technické dokumentace
mob.: 605510867
e-mail: lkaspar@nej.cz

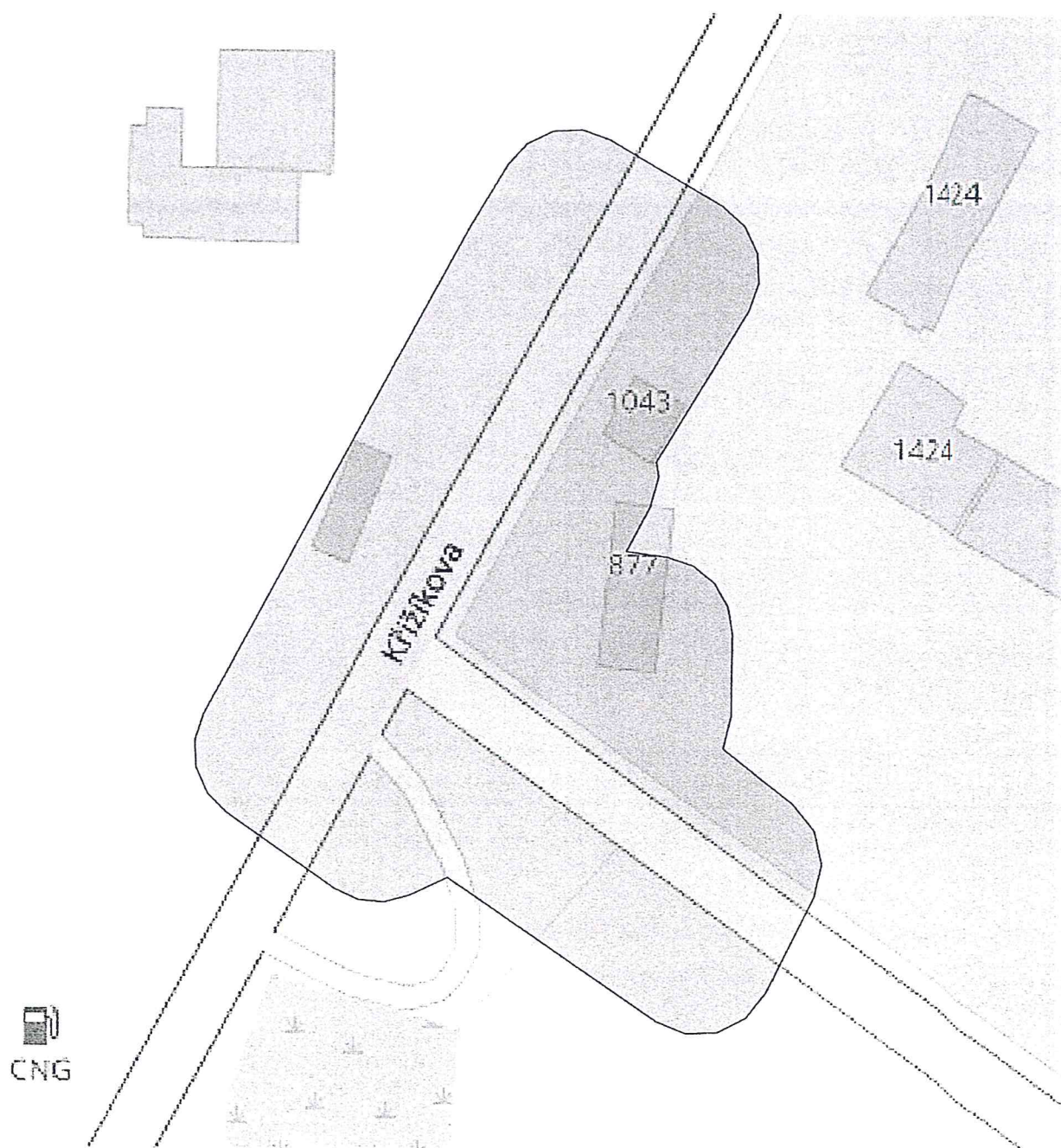
Sídlo společnosti:
Nej.cz s.r.o.
Kaplanova 2252/8
148 00 Praha 4

Adresa pro doručování písemností:
Nej.cz s.r.o.,
pobočka Nový Bydžov
Jana Žižky 627
504 01 Nový Bydžov











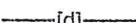

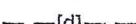

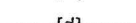


Přílohy:

1x zákres zájmového území

Příloha č.1: Zákres zájmového území k vyjádření zn.VYJNEJ-2020-04784-01



Legenda:

	Rozsah zájmového území		Optická trasa vedená vnitřkem domu
	Zemní optické vedení, zaměřené		Zemní koaxiální vedení, zaměřené
	Zemní optické vedení, nezaměřené		Zemní koaxiální vedení, nezaměřené
	Nadzemní optické vedení (převěs)		Nadzemní koaxiální vedení (převěs)
	Optická trasa v kolektoru / kabelovodu		Koaxiální trasa v kolektoru / kabelovodu
	Cizí zemní trasa, v níž jsou pronajmuté optické kabely		Koaxiální trasa vedená vnitřkem domu
	Cizí nadzemní trasa, v níž jsou pronajmuté optické kabely		Směrový radioreléový spoj
	Cizí kolektorová trasa, v níž jsou pronajmuté optické kabely		HDP trubky, zaměřené
			HDP trubky, nezaměřené



Veronika Pokorná
Ateliér projektování inženýrských staveb, s.r.o.
Ohradní 1443/24b
14000 Praha

Dne: 29.09.2020
Vaše č.j.: 2020316914
Sp.zn: 11564/20
Vyřizuje: Bednářová Zuzana

Věc: Křižovatka II/110 x III/1103h, Benešov - Územní řízení k umístění stavby, změně využití území, změně stavby

K Vaší výše uvedené žádosti sdělujeme, že v k.ú. Benešov u Prahy se v místě, které bylo vymezeno ve Vaší žádosti, nenachází podzemní dálkové zařízení ani nadzemní objekty, jejichž vlastníkem či provozovatelem je společnost ČEPRO, a.s., a místo není dotčeno ani jinými našimi zájmy.

Současně Vám sdělujeme, že kompletní informace o územích dotčených inženýrskými sítěmi lze získat na místně a věcně příslušných úřadech územního plánování, kterým společnost ČEPRO, a.s., jako vlastník a provozovatel sítě technické infrastruktury, předává a pravidelně aktualizuje v souladu s ustanoveními § 27 a 28 zákona číslo 183/2006 Sb., o územním plánování a stavebním řádu, v aktuálním znění, veškeré informace o poloze svých zařízení.

Platnost tohoto vyjádření je 12 měsíců ode dne jeho vyhotovení. Vyjádření se vztahuje pouze pro účel, pro který bylo vydáno.

S pozdravem

ČEPRO, a.s.

Zuzana Bednářová

oddělení evidence a správy nemovitostí
na základě plné moci č. 050162 ze dne 28.1.2020

MĚSTSKÁ TEPELNÁ ZAŘÍZENÍ s. r. o.
256 01 Benešov, Pražská ul. č.p. 2313

Tel. 317 721 645, fax 317 729 719


Bank.spojení 475400227/0100

IČO 49827529, DIČ CZ-49827529

Reg.:odd.C,vložka 34194 u Obv.soudu pro Prahu I

e-mail: metzbn@razdva.cz

Atelier projektování
Inženýrských staveb s.r.o.
Ohradní 24b
140 00 Praha 4 - Michle



Váš dopis zn./ze dne Naše značka Vyřizuje Benešov dne 11.10.2017
Věc: Vyjádření k akci,, Křižovatka II/120 x III/1103h Benešov“

K uvedené stavbě nemáme námitek, neboť v zájmovém území se nenachází žádné zařízení ve správě společnosti Městská tepelná zařízení s. r. o.

S pozdravem.


Zeman Jindřich
Jednatel společnosti

MĚSTSKÁ TEPELNÁ ZAŘÍZENÍ
s.r.o.
Pražská ul., 256 01 Benešov u Prahy
tel. 317 721 645
IČO: 49827529 DIČ CZ-49827529

8/21/2020
Pokorná

Ateliér projektování inženýrských staveb, s.r.o. 07. 10. 2020

Pokorná Veronika
Ohradní 1443/24b
14000 Praha
IČO: 61853267



Dopis ze dne:	Vyřizuje	V Praze dne
29.9.2020	spravce@alfatelecom.cz	7.10.2020
Věc	Územní řízení k umístění stavby, změně využití území, změně stavby	

Dobrý den,
jako telekomunikační operátor veřejné pevné sítě elektronických komunikací v souladu se zákonem č. 183/2006 Sb. o územním plánování a stavebním řádu (stavební zákon) vydáváme pro : Krajská správa a údržba silnic Středočeského kraje
K danému dni **souhlasné** stanovisko s Vaším projektem. Naše síť nezasahuje do Vámi vyznačeného území.

na akci : Křižovatka II/110 x III/1103h, Benešov

k.ú. Benešov u Prahy (Benešov) 602191

S pozdravem

Alfa Telecom
Kloknerova 2249/9
148 00 Praha 4
IČ: 27228878, DIČ: CZ27228878

Platnost vyjádření je stanovena na dobu 2 let ode dne vystavení
ALFA TELECOM s.r.o., Kloknerova 9, 148 00 Praha 4
IČ:27228878 DIČ:CZ27228878
[http.: www.alfatelecom.cz](http://www.alfatelecom.cz)